

ОПИСАНИЕ МЕСТОПОЛОЖЕНИЯ ГРАНИЦ

Зона застройки индивидуальными жилыми домами д.Волосница муниципального района Троицко-Печорский Республики Коми

(наименование объекта, местоположение границ которого описано (далее - объект))

Раздел 1

Сведения об объекте

№ п/п	Характеристики объекта	Описание характеристик
1	2	3
1.	Местоположение объекта	169438, Республика Коми, район Троицко-Печорский, деревня Волосница
2.	Площадь объекта +/- величина погрешности определения площади (Р +/- Дельта Р)	151437 +/- 136 м²
3.	Иные характеристики объекта	-

Раздел 2

Сведения о местоположении границ объекта

1. Система координат МСК 63

2. Сведения о характерных точках границ объекта

Обозначение характерных точек границ	Координаты, м		Метод определения координат характерной точки	Средняя квадратическая погрешность положения характерной точки (Mt), м	Описание обозначения точки на местности (при наличии)
	X	Y			
1	2	3	4	5	6
1	635116.84	5460190.12	Картометрический метод	0.10	Закрепление отсутствует
2	635148.03	5460156.98	Картометрический метод	0.10	Закрепление отсутствует
3	635160.08	5460170.33	Картометрический метод	0.10	Закрепление отсутствует
4	635253.57	5460105.98	Картометрический метод	0.10	Закрепление отсутствует
5	635254.27	5460105.53	Картометрический метод	0.10	Закрепление отсутствует
6	635431.77	5460077.71	Картометрический метод	0.10	Закрепление отсутствует
7	635611.78	5460003.32	Картометрический метод	0.10	Закрепление отсутствует
8	635611.78	5460001.55	Картометрический метод	0.10	Закрепление отсутствует
9	635616.78	5459999.95	Картометрический метод	0.10	Закрепление отсутствует
10	635631.77	5459993.35	Картометрический метод	0.10	Закрепление отсутствует
11	635646.78	5459987.33	Картометрический метод	0.10	Закрепление отсутствует
12	635676.78	5459962.37	Картометрический метод	0.10	Закрепление отсутствует
13	635724.75	5459919.50	Картометрический метод	0.10	Закрепление отсутствует
14	635758.50	5459800.29	Картометрический метод	0.10	Закрепление отсутствует
15	635736.52	5459732.44	Картометрический метод	0.10	Закрепление отсутствует
16	635661.42	5459825.73	Картометрический метод	0.10	Закрепление отсутствует
17	635627.39	5459858.20	Картометрический метод	0.10	Закрепление отсутствует
18	635614.99	5459844.25	Картометрический метод	0.10	Закрепление отсутствует
19	635610.43	5459838.56	Картометрический метод	0.10	Закрепление отсутствует
20	635584.52	5459858.49	Картометрический метод	0.10	Закрепление отсутствует
21	635557.74	5459878.71	Картометрический метод	0.10	Закрепление отсутствует
22	635512.18	5459902.06	Картометрический метод	0.10	Закрепление отсутствует

2. Сведения о характерных точках границ объекта					
Обозначение характерных точек границ	Координаты, м		Метод определения координат характерной точки	Средняя квадратическая погрешность положения характерной точки (Mt), м	Описание обозначения точки на местности (при наличии)
	X	Y			
1	2	3	4	5	6
23	635497.08	5459909.75	Картометрический метод	0.10	Закрепление отсутствует
24	635445.53	5459934.24	Картометрический метод	0.10	Закрепление отсутствует
25	635389.14	5459953.61	Картометрический метод	0.10	Закрепление отсутствует
26	635328.48	5459961.87	Картометрический метод	0.10	Закрепление отсутствует
27	635284.47	5459962.16	Картометрический метод	0.10	Закрепление отсутствует
28	635250.30	5459969.28	Картометрический метод	0.10	Закрепление отсутствует
29	635154.17	5459964.01	Картометрический метод	0.10	Закрепление отсутствует
30	635101.77	5459954.18	Картометрический метод	0.10	Закрепление отсутствует
31	635032.27	5459945.64	Картометрический метод	0.10	Закрепление отсутствует
32	634959.36	5459935.96	Картометрический метод	0.10	Закрепление отсутствует
33	634903.82	5459930.55	Картометрический метод	0.10	Закрепление отсутствует
34	634871.07	5459928.27	Картометрический метод	0.10	Закрепление отсутствует
35	634854.26	5459930.74	Картометрический метод	0.10	Закрепление отсутствует
36	634804.99	5459926.61	Картометрический метод	0.10	Закрепление отсутствует
37	634776.13	5459898.75	Картометрический метод	0.10	Закрепление отсутствует
38	634748.24	5459898.09	Картометрический метод	0.10	Закрепление отсутствует
39	634722.39	5459921.92	Картометрический метод	0.10	Закрепление отсутствует
40	634679.76	5459894.56	Картометрический метод	0.10	Закрепление отсутствует
41	634681.74	5459911.12	Картометрический метод	0.10	Закрепление отсутствует
42	634696.73	5459937.66	Картометрический метод	0.10	Закрепление отсутствует
43	634716.73	5459972.89	Картометрический метод	0.10	Закрепление отсутствует
44	634746.74	5459994.30	Картометрический метод	0.10	Закрепление отсутствует
45	634966.75	5460086.18	Картометрический метод	0.10	Закрепление отсутствует
46	635066.62	5460096.87	Картометрический метод	0.10	Закрепление отсутствует
47	635063.61	5460127.07	Картометрический метод	0.10	Закрепление отсутствует
48	635054.36	5460155.53	Картометрический метод	0.10	Закрепление отсутствует

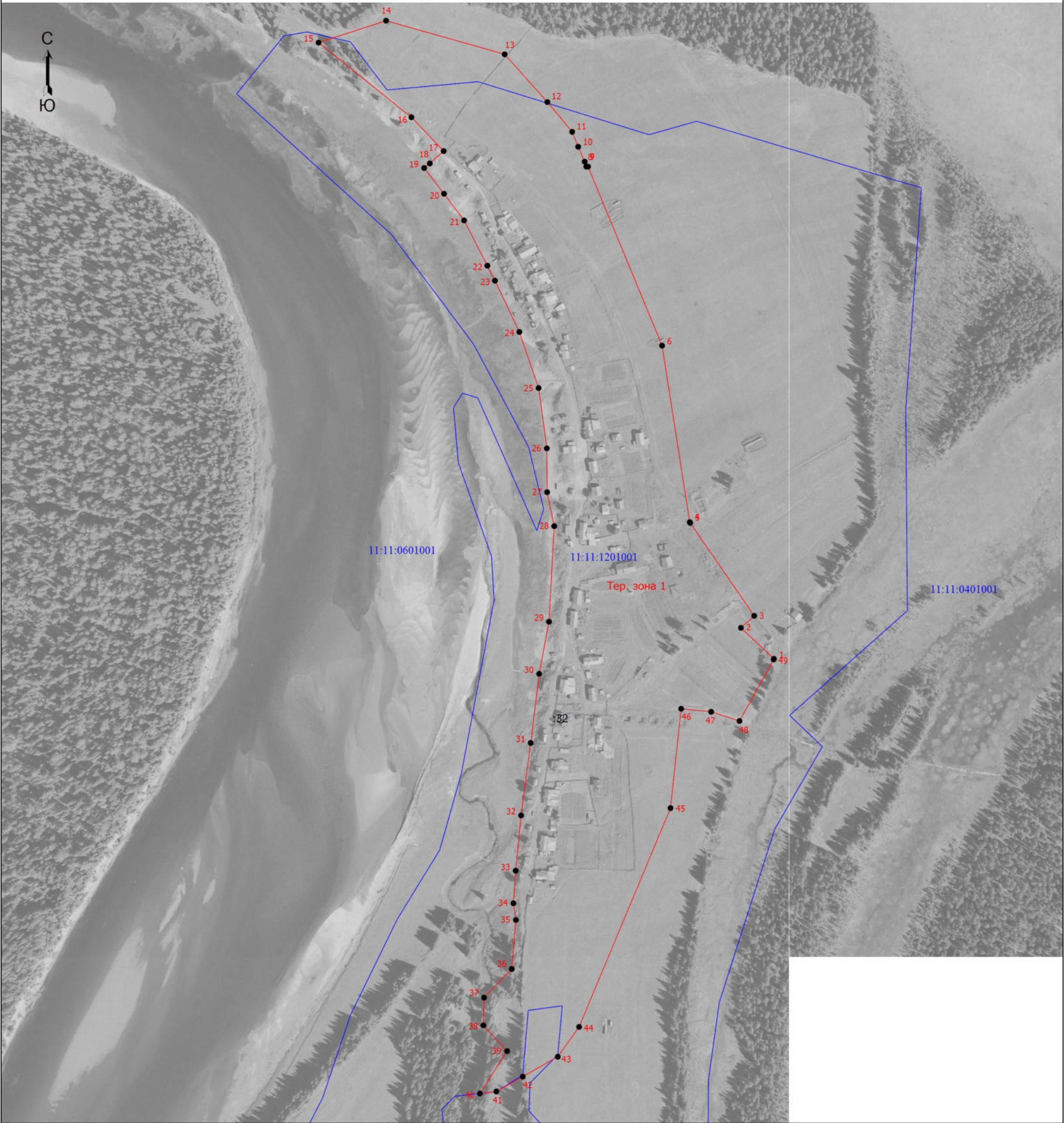
2. Сведения о характерных точках границ объекта					
Обозначение характерных точек границ	Координаты, м		Метод определения координат характерной точки	Средняя квадратическая погрешность положения характерной точки (Mt), м	Описание обозначения точки на местности (при наличии)
	X	Y			
1	2	3	4	5	6
49	635116.29	5460189.86	Картометрический метод	0.10	Закрепление отсутствует
1	635116.84	5460190.12	Картометрический метод	0.10	Закрепление отсутствует
3. Сведения о характерных точках части (частей) границы объекта					
Обозначение характерных точек части границы	Координаты, м		Метод определения координат характерной точки	Средняя квадратическая погрешность положения характерной точки (Mt), м	Описание обозначения точки на местности (при наличии)
	X	Y			
1	2	3	4	5	6
-	-	-	-	-	-

Раздел 3							
Сведения о местоположении измененных (уточненных) границ объекта							
1. Система координат -							
2. Сведения о характерных точках границ объекта							
Обозначение характерных точек границ	Существующие координаты, м		Измененные (уточненные) координаты, м		Метод определения координат характерной точки	Средняя квадратическая погрешность положения характерной точки (Mt), м	Описание обозначения точки на местности (при наличии)
	X	Y	X	Y			
1	2	3	4	5	6	7	8
-	-	-	-	-	-	-	
3. Сведения о характерных точках части (частей) границы объекта							
Обозначение характерных точек части границы	Существующие координаты, м		Измененные (уточненные) координаты, м		Метод определения координат характерной точки	Средняя квадратическая погрешность положения характерной точки (Mt), м	Описание обозначения точки на местности (при наличии)
	X	Y	X	Y			
1	2	3	4	5	6	7	8
-	-	-	-	-	-	-	

**Текстовое описание местоположения границ
населенных пунктов, территориальных зон, особо охраняемых природных
территорий, зон с особыми условиями использования территорий**

Прохождение границы		Описание прохождения границы
от точки	до точки	
1	2	3
-	-	-

План границ объекта



- Масштаб 1:4000
- Условные обозначения
- - Характерная точка границы, сведения о которой позволяют однозначно определить ее положение на местности
 - - Граница территориальной зоны Ж1
 - - граница объекта недвижимости, учтенная в ЕГРН
 - Тер. зона 1 - Зона застройки индивидуальными жилыми домам
 - 1 - Обозначение новой характерной точки
 - - Граница кадастрового квартала
 - :41 - Кадастровый номер здания
 - 11:11:1201001 - Номер кадастрового квартала

Подпись _____

Дата " ____ " _____ г.

Место для оттиска печати (при наличии) лица, составившего описание местоположения границ объекта

ОПИСАНИЕ МЕСТОПОЛОЖЕНИЯ ГРАНИЦ

Зона природных территорий д.Волосница муниципального района Троицко-Печорский Республики Коми

(наименование объекта, местоположение границ которого описано (далее - объект))

Раздел 1

Сведения об объекте

№ п/п	Характеристики объекта	Описание характеристик
1	2	3
1.	Местоположение объекта	169438, Республика Коми, район Троицко-Печорский, деревня Волосница
2.	Площадь объекта +/- величина погрешности определения площади (Р +/- Дельта Р)	267937 +/- 181 м²
3.	Иные характеристики объекта	-

Раздел 2

Сведения о местоположении границ объекта

1. Система координат МСК 63

2. Сведения о характерных точках границ объекта

Обозначение характерных точек границ	Координаты, м		Метод определения координат характерной точки	Средняя квадратическая погрешность положения характерной точки (Mt), м	Описание обозначения точки на местности (при наличии)
	X	Y			
1	2	3	4	5	6
1	635775.55	5459601.83	Картометрический метод	0.10	Закрепление отсутствует
2	635796.37	5459618.50	Картометрический метод	0.10	Закрепление отсутствует
3	635796.79	5459622.02	Картометрический метод	0.10	Закрепление отсутствует
4	635796.65	5459622.27	Картометрический метод	0.10	Закрепление отсутствует
5	635778.91	5459654.92	Картометрический метод	0.10	Закрепление отсутствует
6	635778.94	5459655.35	Картометрический метод	0.10	Закрепление отсутствует
7	635736.52	5459732.44	Картометрический метод	0.10	Закрепление отсутствует
8	635661.42	5459825.73	Картометрический метод	0.10	Закрепление отсутствует
9	635627.39	5459858.20	Картометрический метод	0.10	Закрепление отсутствует
10	635614.99	5459844.25	Картометрический метод	0.10	Закрепление отсутствует
11	635610.43	5459838.56	Картометрический метод	0.10	Закрепление отсутствует
12	635584.52	5459858.49	Картометрический метод	0.10	Закрепление отсутствует
13	635557.74	5459878.71	Картометрический метод	0.10	Закрепление отсутствует
14	635512.18	5459902.06	Картометрический метод	0.10	Закрепление отсутствует
15	635497.08	5459909.75	Картометрический метод	0.10	Закрепление отсутствует
16	635445.53	5459934.24	Картометрический метод	0.10	Закрепление отсутствует
17	635389.14	5459953.61	Картометрический метод	0.10	Закрепление отсутствует
18	635328.48	5459961.87	Картометрический метод	0.10	Закрепление отсутствует
19	635284.47	5459962.16	Картометрический метод	0.10	Закрепление отсутствует
20	635250.30	5459969.28	Картометрический метод	0.10	Закрепление отсутствует
21	635154.17	5459964.01	Картометрический метод	0.10	Закрепление отсутствует
22	635101.77	5459954.18	Картометрический метод	0.10	Закрепление отсутствует

2. Сведения о характерных точках границ объекта					
Обозначение характерных точек границ	Координаты, м		Метод определения координат характерной точки	Средняя квадратическая погрешность положения характерной точки (Mt), м	Описание обозначения точки на местности (при наличии)
	X	Y			
1	2	3	4	5	6
23	635032.27	5459945.64	Картометрический метод	0.10	Закрепление отсутствует
24	634959.36	5459935.96	Картометрический метод	0.10	Закрепление отсутствует
25	634903.82	5459930.55	Картометрический метод	0.10	Закрепление отсутствует
26	634871.07	5459928.27	Картометрический метод	0.10	Закрепление отсутствует
27	634854.26	5459930.74	Картометрический метод	0.10	Закрепление отсутствует
28	634849.34	5459896.51	Картометрический метод	0.10	Закрепление отсутствует
29	634784.21	5459891.55	Картометрический метод	0.10	Закрепление отсутствует
30	634767.41	5459865.12	Картометрический метод	0.10	Закрепление отсутствует
31	634762.38	5459823.29	Картометрический метод	0.10	Закрепление отсутствует
32	634747.68	5459808.62	Картометрический метод	0.10	Закрепление отсутствует
33	634737.65	5459810.14	Картометрический метод	0.10	Закрепление отсутствует
34	634738.03	5459809.35	Картометрический метод	0.10	Закрепление отсутствует
35	634473.22	5459768.18	Картометрический метод	0.10	Закрепление отсутствует
36	634399.08	5459744.69	Картометрический метод	0.10	Закрепление отсутствует
37	634346.30	5459634.06	Картометрический метод	0.10	Закрепление отсутствует
38	634252.75	5459574.92	Картометрический метод	0.10	Закрепление отсутствует
39	634247.42	5459564.87	Картометрический метод	0.10	Закрепление отсутствует
40	634208.46	5459540.95	Картометрический метод	0.10	Закрепление отсутствует
41	634169.89	5459503.27	Картометрический метод	0.10	Закрепление отсутствует
42	633929.42	5459436.93	Картометрический метод	0.10	Закрепление отсутствует
43	633797.03	5459380.84	Картометрический метод	0.10	Закрепление отсутствует
44	633737.85	5459281.25	Картометрический метод	0.10	Закрепление отсутствует
45	633863.96	5459299.38	Картометрический метод	0.10	Закрепление отсутствует
46	633928.44	5459292.94	Картометрический метод	0.10	Закрепление отсутствует
47	633971.70	5459332.63	Картометрический метод	0.10	Закрепление отсутствует
48	634027.36	5459353.25	Картометрический метод	0.10	Закрепление отсутствует

2. Сведения о характерных точках границ объекта					
Обозначение характерных точек границ	Координаты, м		Метод определения координат характерной точки	Средняя квадратическая погрешность положения характерной точки (Mt), м	Описание обозначения точки на местности (при наличии)
	X	Y			
1	2	3	4	5	6
49	634069.30	5459304.21	Картометрический метод	0.10	Закрепление отсутствует
50	633920.17	5459248.53	Картометрический метод	0.10	Закрепление отсутствует
51	633992.58	5459268.05	Картометрический метод	0.10	Закрепление отсутствует
52	634155.87	5459329.73	Картометрический метод	0.10	Закрепление отсутствует
53	634233.09	5459374.26	Картометрический метод	0.10	Закрепление отсутствует
54	634324.40	5459412.01	Картометрический метод	0.10	Закрепление отсутствует
55	634633.31	5459626.59	Картометрический метод	0.10	Закрепление отсутствует
56	634759.48	5459690.48	Картометрический метод	0.10	Закрепление отсутствует
57	634819.32	5459720.08	Картометрический метод	0.10	Закрепление отсутствует
58	634846.09	5459734.32	Картометрический метод	0.10	Закрепление отсутствует
59	634862.61	5459749.70	Картометрический метод	0.10	Закрепление отсутствует
60	634880.26	5459773.62	Картометрический метод	0.10	Закрепление отсутствует
61	634901.90	5459790.72	Картометрический метод	0.10	Закрепление отсутствует
62	634935.51	5459807.80	Картометрический метод	0.10	Закрепление отсутствует
63	634970.26	5459823.75	Картометрический метод	0.10	Закрепление отсутствует
64	634999.31	5459833.43	Картометрический метод	0.10	Закрепление отсутствует
65	635023.80	5459846.54	Картометрический метод	0.10	Закрепление отсутствует
66	635079.63	5459863.63	Картометрический метод	0.10	Закрепление отсутствует
67	635139.44	5459877.29	Картометрический метод	0.10	Закрепление отсутствует
68	635150.25	5459882.43	Картометрический метод	0.10	Закрепление отсутствует
69	635193.55	5459892.11	Картометрический метод	0.10	Закрепление отсутствует
70	635219.75	5459892.11	Картометрический метод	0.10	Закрепление отсутствует
71	635250.51	5459892.11	Картометрический метод	0.10	Закрепление отсутствует
72	635301.21	5459894.96	Картометрический метод	0.10	Закрепление отсутствует
73	635322.28	5459889.82	Картометрический метод	0.10	Закрепление отсутствует
74	635338.23	5459880.14	Картометрический метод	0.10	Закрепление отсутствует

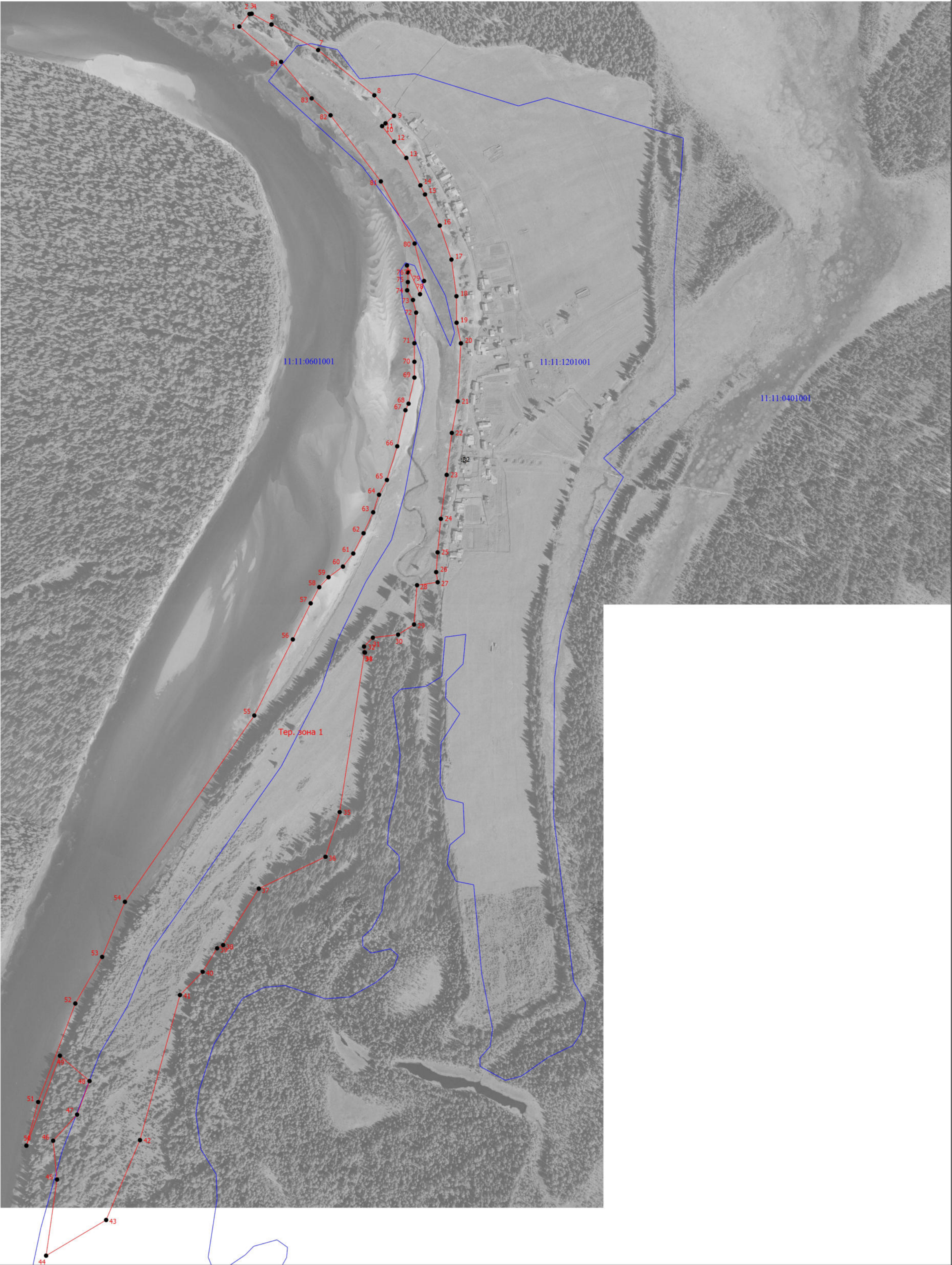
2. Сведения о характерных точках границ объекта					
Обозначение характерных точек границ	Координаты, м		Метод определения координат характерной точки	Средняя квадратическая погрешность положения характерной точки (Mt), м	Описание обозначения точки на местности (при наличии)
	X	Y			
1	2	3	4	5	6
75	635351.91	5459881.28	Картометрический метод	0.10	Закрепление отсутствует
76	635367.86	5459881.28	Картометрический метод	0.10	Закрепление отсутствует
77	635379.52	5459879.80	Картометрический метод	0.10	Закрепление отсутствует
78	635331.76	5459901.45	Картометрический метод	0.10	Закрепление отсутствует
79	635353.72	5459908.20	Картометрический метод	0.10	Закрепление отсутствует
80	635415.79	5459892.51	Картометрический метод	0.10	Закрепление отсутствует
81	635518.75	5459836.45	Картометрический метод	0.10	Закрепление отсутствует
82	635628.40	5459753.05	Картометрический метод	0.10	Закрепление отсутствует
83	635656.42	5459721.71	Картометрический метод	0.10	Закрепление отсутствует
84	635716.96	5459671.06	Картометрический метод	0.10	Закрепление отсутствует
1	635775.55	5459601.83	Картометрический метод	0.10	Закрепление отсутствует
3. Сведения о характерных точках части (частей) границы объекта					
Обозначение характерных точек части границы	Координаты, м		Метод определения координат характерной точки	Средняя квадратическая погрешность положения характерной точки (Mt), м	Описание обозначения точки на местности (при наличии)
	X	Y			
1	2	3	4	5	6
-	-	-	-	-	-

Раздел 3							
Сведения о местоположении измененных (уточненных) границ объекта							
1. Система координат -							
2. Сведения о характерных точках границ объекта							
Обозначение характерных точек границ	Существующие координаты, м		Измененные (уточненные) координаты, м		Метод определения координат характерной точки	Средняя квадратическая погрешность положения характерной точки (Mt), м	Описание обозначения точки на местности (при наличии)
	X	Y	X	Y			
1	2	3	4	5	6	7	8
-	-	-	-	-	-	-	
3. Сведения о характерных точках части (частей) границы объекта							
Обозначение характерных точек части границы	Существующие координаты, м		Измененные (уточненные) координаты, м		Метод определения координат характерной точки	Средняя квадратическая погрешность положения характерной точки (Mt), м	Описание обозначения точки на местности (при наличии)
	X	Y	X	Y			
1	2	3	4	5	6	7	8
-	-	-	-	-	-	-	

**Текстовое описание местоположения границ
населенных пунктов, территориальных зон, особо охраняемых природных
территорий, зон с особыми условиями использования территорий**

Прохождение границы		Описание прохождения границы
от точки	до точки	
1	2	3
-	-	-

План границ объекта



Масштаб 1:5000

- Условные обозначения
- - Характерная точка границы, сведения о которой позволяют однозначно определить ее положение на местности
 - - Граница территориальной зоны Р1
 - - граница объекта недвижимости, учтенного в ЕИРН
 - Тер. зона 1 - Зона экологических и природных ландшафтов
 - 1 - Обозначение новой характерной точки
 - - Граница кадастрового квартала
 - 11:11:1201001 - Номер кадастрового квартала
 - :32 - Кадастровый номер объекта недвижимости, учтенного в ЕИРН

Подпись _____

Дата " ____ " _____ г.

Место для оттиска печати (при наличии) лица, составившего описание местоположения границ объекта

ОПИСАНИЕ МЕСТОПОЛОЖЕНИЯ ГРАНИЦ

**Зона сельскохозяйственного использования д.Волосница муниципального района
Троицко-Печорский Республики Коми**

(наименование объекта, местоположение границ которого описано (далее - объект))

Раздел 1

Сведения об объекте

№ п/п	Характеристики объекта	Описание характеристик
1	2	3
1.	Местоположение объекта	169438, Республика Коми, район Троицко-Печорский, деревня Волосница
2.	Площадь объекта +/- величина погрешности определения площади (Р +/- Дельта Р)	200016 +/- 157 м²
3.	Иные характеристики объекта	-

Раздел 2					
Сведения о местоположении границ объекта					
1. Система координат МСК 63					
2. Сведения о характерных точках границ объекта					
Обозначение характерных точек границ	Координаты, м		Метод определения координат характерной точки	Средняя квадратическая погрешность положения характерной точки (Mt), м	Описание обозначения точки на местности (при наличии)
	X	Y			
1	2	3	4	5	6
1	634679.76	5459894.56	Картометрический метод	0.10	Закрепление отсутствует
2	634681.74	5459911.12	Картометрический метод	0.10	Закрепление отсутствует
3	634696.73	5459937.66	Картометрический метод	0.10	Закрепление отсутствует
4	634716.73	5459972.89	Картометрический метод	0.10	Закрепление отсутствует
5	634746.74	5459994.30	Картометрический метод	0.10	Закрепление отсутствует
6	634966.75	5460086.18	Картометрический метод	0.10	Закрепление отсутствует
7	635066.62	5460096.87	Картометрический метод	0.10	Закрепление отсутствует
8	635063.61	5460127.07	Картометрический метод	0.10	Закрепление отсутствует
9	635054.36	5460155.53	Картометрический метод	0.10	Закрепление отсутствует
10	635033.58	5460142.97	Картометрический метод	0.10	Закрепление отсутствует
11	634858.92	5460088.56	Картометрический метод	0.10	Закрепление отсутствует
12	634815.10	5460082.75	Картометрический метод	0.10	Закрепление отсутствует
13	634754.79	5460065.25	Картометрический метод	0.10	Закрепление отсутствует
14	634653.27	5460062.94	Картометрический метод	0.10	Закрепление отсутствует
15	634186.05	5460106.18	Картометрический метод	0.10	Закрепление отсутствует
16	634169.44	5460104.27	Картометрический метод	0.10	Закрепление отсутствует
17	634154.17	5460072.94	Картометрический метод	0.10	Закрепление отсутствует
18	634122.31	5460028.25	Картометрический метод	0.10	Закрепление отсутствует
19	634115.34	5460002.23	Картометрический метод	0.10	Закрепление отсутствует
20	634138.17	5459959.95	Картометрический метод	0.10	Закрепление отсутствует
21	634152.39	5459959.72	Картометрический метод	0.10	Закрепление отсутствует
22	634171.22	5459976.31	Картометрический метод	0.10	Закрепление отсутствует

2. Сведения о характерных точках границ объекта					
Обозначение характерных точек границ	Координаты, м		Метод определения координат характерной точки	Средняя квадратическая погрешность положения характерной точки (Mt), м	Описание обозначения точки на местности (при наличии)
	X	Y			
1	2	3	4	5	6
23	634200.26	5459980.22	Картометрический метод	0.10	Закрепление отсутствует
24	634292.32	5459961.34	Картометрический метод	0.10	Закрепление отсутствует
25	634439.12	5459947.05	Картометрический метод	0.10	Закрепление отсутствует
26	634443.58	5459923.35	Картометрический метод	0.10	Закрепление отсутствует
27	634455.80	5459922.30	Картометрический метод	0.10	Закрепление отсутствует
28	634494.79	5459905.58	Картометрический метод	0.10	Закрепление отсутствует
29	634504.62	5459906.83	Картометрический метод	0.10	Закрепление отсутствует
30	634525.23	5459931.01	Картометрический метод	0.10	Закрепление отсутствует
31	634574.38	5459928.60	Картометрический метод	0.10	Закрепление отсутствует
32	634581.60	5459900.71	Картометрический метод	0.10	Закрепление отсутствует
33	634605.48	5459890.00	Картометрический метод	0.10	Закрепление отсутствует
34	634674.36	5459891.09	Картометрический метод	0.10	Закрепление отсутствует
1	634679.76	5459894.56	Картометрический метод	0.10	Закрепление отсутствует
35	635160.08	5460170.33	Картометрический метод	0.10	Закрепление отсутствует
36	635253.57	5460105.98	Картометрический метод	0.10	Закрепление отсутствует
37	635254.27	5460105.53	Картометрический метод	0.10	Закрепление отсутствует
38	635431.77	5460077.71	Картометрический метод	0.10	Закрепление отсутствует
39	635611.78	5460003.32	Картометрический метод	0.10	Закрепление отсутствует
40	635611.78	5460001.55	Картометрический метод	0.10	Закрепление отсутствует
41	635616.78	5459999.95	Картометрический метод	0.10	Закрепление отсутствует
42	635631.77	5459993.35	Картометрический метод	0.10	Закрепление отсутствует
43	635646.78	5459987.33	Картометрический метод	0.10	Закрепление отсутствует
44	635676.78	5459962.37	Картометрический метод	0.10	Закрепление отсутствует
45	635724.75	5459919.50	Картометрический метод	0.10	Закрепление отсутствует
46	635716.52	5459948.58	Картометрический метод	0.10	Закрепление отсутствует
47	635641.76	5460274.12	Картометрический метод	0.10	Закрепление отсутствует

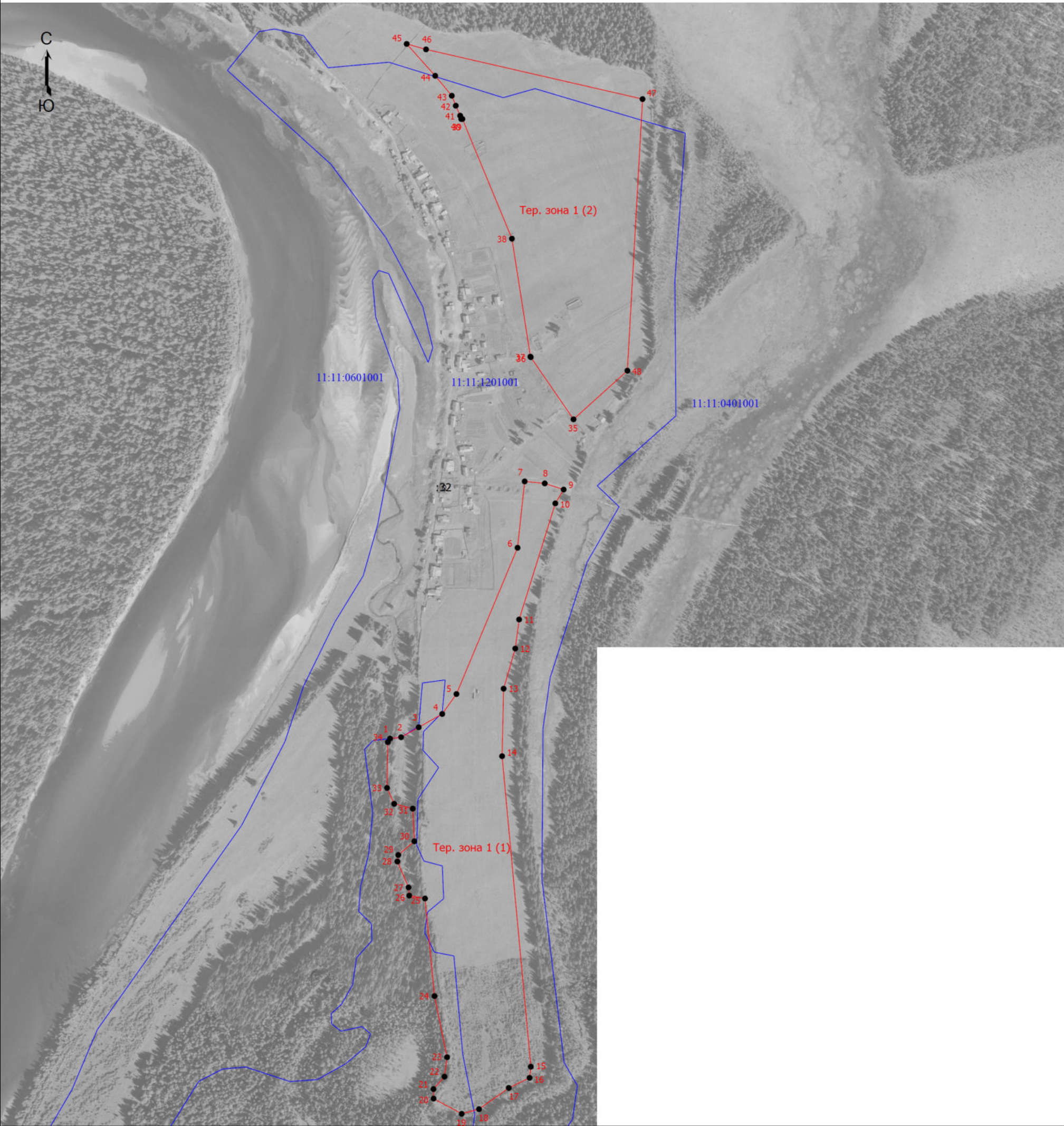
2. Сведения о характерных точках границ объекта					
Обозначение характерных точек границ	Координаты, м		Метод определения координат характерной точки	Средняя квадратическая погрешность положения характерной точки (Mt), м	Описание обозначения точки на местности (при наличии)
	X	Y			
1	2	3	4	5	6
48	635233.15	5460251.31	Картометрический метод	0.10	Закрепление отсутствует
35	635160.08	5460170.33	Картометрический метод	0.10	Закрепление отсутствует
3. Сведения о характерных точках части (частей) границы объекта					
Обозначение характерных точек части границы	Координаты, м		Метод определения координат характерной точки	Средняя квадратическая погрешность положения характерной точки (Mt), м	Описание обозначения точки на местности (при наличии)
	X	Y			
1	2	3	4	5	6
-	-	-	-	-	-

Раздел 3							
Сведения о местоположении измененных (уточненных) границ объекта							
1. Система координат -							
2. Сведения о характерных точках границ объекта							
Обозначение характерных точек границ	Существующие координаты, м		Измененные (уточненные) координаты, м		Метод определения координат характерной точки	Средняя квадратическая погрешность положения характерной точки (Mt), м	Описание обозначения точки на местности (при наличии)
	X	Y	X	Y			
1	2	3	4	5	6	7	8
-	-	-	-	-	-	-	
3. Сведения о характерных точках части (частей) границы объекта							
Обозначение характерных точек части границы	Существующие координаты, м		Измененные (уточненные) координаты, м		Метод определения координат характерной точки	Средняя квадратическая погрешность положения характерной точки (Mt), м	Описание обозначения точки на местности (при наличии)
	X	Y	X	Y			
1	2	3	4	5	6	7	8
-	-	-	-	-	-	-	

**Текстовое описание местоположения границ
населенных пунктов, территориальных зон, особо охраняемых природных
территорий, зон с особыми условиями использования территорий**

Прохождение границы		Описание прохождения границы
от точки	до точки	
1	2	3
-	-	-

План границ объекта



- Условные обозначения
- —

—

Тер. зона 1 (1)

1

—

41

11:11:1201001

- Характерная точка границы, сведения о которой позволяют однозначно определить ее положение на местности

- Граница территориальной зоны СХ1

- граница объекта недвижимости, учтенная в ЕГРН

- Зона сельскохозяйственного использования

- Обозначение новой характерной точки

- Граница кадастрового квартала

- Кадастровый номер здания

- Номер кадастрового квартала

Подпись _____

Дата "____" _____ г.

Место для оттиска печати (при наличии) лица, составившего описание местоположения границ объекта

ОПИСАНИЕ МЕСТОПОЛОЖЕНИЯ ГРАНИЦ

Зона природных территорий МО сельского поселения Курья муниципального района Троицко-Печорский Республики Коми

(наименование объекта, местоположение границ которого описано (далее - объект))

Раздел 1

Сведения об объекте

№ п/п	Характеристики объекта	Описание характеристик
1	2	3
1.	Местоположение объекта	169420, Республика Коми, район Троицко-Печорский, сельсовет Курья
2.	Площадь объекта +/- величина погрешности определения площади (Р +/- Дельта Р)	6625591 +/- 45045 м²
3.	Иные характеристики объекта	-

Раздел 2					
Сведения о местоположении границ объекта					
1. Система координат МСК 63					
2. Сведения о характерных точках границ объекта					
Обозначение характерных точек границ	Координаты, м		Метод определения координат характерной точки	Средняя квадратическая погрешность положения характерной точки (Mt), м	Описание обозначения точки на местности (при наличии)
	X	Y			
1	2	3	4	5	6
1	6836770.72	7302854.83	Картометрический метод	5	Закрепление отсутствует
2	6836796.44	7302839.90	Картометрический метод	5	Закрепление отсутствует
3	6836780.70	7302778.78	Картометрический метод	5	Закрепление отсутствует
4	6836769.57	7302793.09	Картометрический метод	5	Закрепление отсутствует
5	6836766.70	7302812.50	Картометрический метод	5	Закрепление отсутствует
6	6836768.98	7302850.32	Картометрический метод	5	Закрепление отсутствует
1	6836770.72	7302854.83	Картометрический метод	5	Закрепление отсутствует
7	6836530.75	7301105.31	Картометрический метод	5	Закрепление отсутствует
8	6836562.36	7301167.44	Картометрический метод	5	Закрепление отсутствует
9	6836565.78	7301189.14	Картометрический метод	5	Закрепление отсутствует
10	6836552.00	7301156.97	Картометрический метод	5	Закрепление отсутствует
11	6836517.29	7301118.30	Картометрический метод	5	Закрепление отсутствует
7	6836530.75	7301105.31	Картометрический метод	5	Закрепление отсутствует
12	6836566.89	7301196.17	Картометрический метод	5	Закрепление отсутствует
13	6836588.50	7301333.27	Картометрический метод	5	Закрепление отсутствует
14	6836606.72	7301360.00	Картометрический метод	5	Закрепление отсутствует
15	6836602.69	7301358.13	Картометрический метод	5	Закрепление отсутствует
16	6836577.05	7301330.58	Картометрический метод	5	Закрепление отсутствует
17	6836565.47	7301250.72	Картометрический метод	5	Закрепление отсутствует
12	6836566.89	7301196.17	Картометрический метод	5	Закрепление отсутствует
18	6836421.89	7301029.09	Картометрический метод	5	Закрепление отсутствует
19	6836448.07	7300982.23	Картометрический метод	5	Закрепление отсутствует

2. Сведения о характерных точках границ объекта					
Обозначение характерных точек границ	Координаты, м		Метод определения координат характерной точки	Средняя квадратическая погрешность положения характерной точки (Mt), м	Описание обозначения точки на местности (при наличии)
	X	Y			
1	2	3	4	5	6
20	6836488.88	7300996.22	Картометрический метод	5	Закрепление отсутствует
21	6836474.23	7300998.41	Картометрический метод	5	Закрепление отсутствует
22	6836436.48	7301017.49	Картометрический метод	5	Закрепление отсутствует
18	6836421.89	7301029.09	Картометрический метод	5	Закрепление отсутствует
23	6836644.17	7301922.43	Картометрический метод	5	Закрепление отсутствует
24	6836647.61	7301923.89	Картометрический метод	5	Закрепление отсутствует
25	6836653.05	7301988.85	Картометрический метод	5	Закрепление отсутствует
26	6836650.16	7301991.73	Картометрический метод	5	Закрепление отсутствует
27	6836581.81	7301983.57	Картометрический метод	5	Закрепление отсутствует
28	6836580.19	7301984.12	Картометрический метод	5	Закрепление отсутствует
29	6836579.62	7301983.57	Картометрический метод	5	Закрепление отсутствует
23	6836644.17	7301922.43	Картометрический метод	5	Закрепление отсутствует
30	6833500.93	7300016.16	Картометрический метод	5	Закрепление отсутствует
31	6833502.81	7300044.81	Картометрический метод	5	Закрепление отсутствует
32	6833500.25	7300071.72	Картометрический метод	5	Закрепление отсутствует
33	6833489.13	7300106.96	Картометрический метод	5	Закрепление отсутствует
34	6833466.92	7300152.46	Картометрический метод	5	Закрепление отсутствует
35	6833468.21	7300185.78	Картометрический метод	5	Закрепление отсутствует
36	6833479.74	7300244.74	Картометрический метод	5	Закрепление отсутствует
37	6833451.54	7300317.79	Картометрический метод	5	Закрепление отсутствует
38	6833442.57	7300362.65	Картометрический метод	5	Закрепление отсутствует
39	6833455.38	7300488.25	Картометрический метод	5	Закрепление отсутствует
40	6833475.90	7300621.54	Картометрический метод	5	Закрепление отсутствует
41	6833515.62	7300753.55	Картометрический метод	5	Закрепление отсутствует
42	6833577.62	7300865.09	Картометрический метод	5	Закрепление отсутствует
43	6833604.39	7300322.87	Картометрический метод	5	Закрепление отсутствует

2. Сведения о характерных точках границ объекта					
Обозначение характерных точек границ	Координаты, м		Метод определения координат характерной точки	Средняя квадратическая погрешность положения характерной точки (Mt), м	Описание обозначения точки на местности (при наличии)
	X	Y			
1	2	3	4	5	6
44	6833580.57	7300135.03	Картометрический метод	5	Закрепление отсутствует
30	6833500.93	7300016.16	Картометрический метод	5	Закрепление отсутствует
45	6827005.61	7287256.45	Картометрический метод	5	Закрепление отсутствует
46	6826994.14	7287241.20	Картометрический метод	5	Закрепление отсутствует
47	6826994.14	7287217.33	Картометрический метод	5	Закрепление отсутствует
48	6826991.16	7287197.94	Картометрический метод	5	Закрепление отсутствует
49	6826953.86	7287160.65	Картометрический метод	5	Закрепление отсутствует
50	6826947.90	7287145.72	Картометрический метод	5	Закрепление отсутствует
51	6826932.98	7287121.85	Картометрический метод	5	Закрепление отсутствует
52	6826931.49	7287108.43	Картометрический метод	5	Закрепление отсутствует
53	6826909.11	7287093.51	Картометрический метод	5	Закрепление отсутствует
54	6826888.23	7287083.07	Картометрический метод	5	Закрепление отсутствует
55	6826859.88	7287075.61	Картометрический метод	5	Закрепление отсутствует
56	6826834.51	7287054.72	Картометрический метод	5	Закрепление отсутствует
57	6826828.55	7287036.82	Картометрический метод	5	Закрепление отсутствует
58	6826816.62	7287021.90	Картометрический метод	5	Закрепление отсутствует
59	6826815.12	7287006.99	Картометрический метод	5	Закрепление отсутствует
60	6826800.21	7286999.53	Картометрический метод	5	Закрепление отсутствует
61	6826768.88	7286995.05	Картометрический метод	5	Закрепление отсутствует
62	6826758.43	7286980.13	Картометрический метод	5	Закрепление отсутствует
63	6826762.90	7286972.67	Картометрический метод	5	Закрепление отсутствует
64	6826742.02	7286971.18	Картометрический метод	5	Закрепление отсутствует
65	6826730.08	7286978.63	Картометрический метод	5	Закрепление отсутствует
66	6826707.71	7286971.18	Картометрический метод	5	Закрепление отсутствует
67	6826719.65	7286966.71	Картометрический метод	5	Закрепление отсутствует
68	6826742.02	7286959.25	Картометрический метод	5	Закрепление отсутствует

2. Сведения о характерных точках границ объекта					
Обозначение характерных точек границ	Координаты, м		Метод определения координат характерной точки	Средняя квадратическая погрешность положения характерной точки (Mt), м	Описание обозначения точки на местности (при наличии)
	X	Y			
1	2	3	4	5	6
69	6826759.93	7286956.26	Картометрический метод	5	Закрепление отсутствует
70	6826779.32	7286962.22	Картометрический метод	5	Закрепление отсутствует
71	6826786.77	7286977.15	Картометрический метод	5	Закрепление отсутствует
72	6826809.16	7286990.57	Картометрический метод	5	Закрепление отсутствует
73	6826831.54	7286990.57	Картометрический метод	5	Закрепление отсутствует
74	6826844.96	7286987.59	Картометрический метод	5	Закрепление отсутствует
75	6826844.96	7286971.18	Картометрический метод	5	Закрепление отсутствует
76	6826838.99	7286954.77	Картометрический метод	5	Закрепление отсутствует
77	6826846.45	7286948.80	Картометрический метод	5	Закрепление отсутствует
78	6826856.90	7286962.22	Картометрический метод	5	Закрепление отсутствует
79	6826874.79	7286996.54	Картометрический метод	5	Закрепление отсутствует
80	6826891.20	7287014.44	Картометрический метод	5	Закрепление отсутствует
81	6826904.64	7287021.90	Картометрический метод	5	Закрепление отсутствует
82	6826921.04	7287015.94	Картометрический метод	5	Закрепление отсутствует
83	6826937.45	7287004.00	Картометрический метод	5	Закрепление отсутствует
84	6826985.19	7286999.53	Картометрический метод	5	Закрепление отсутствует
85	6826830.11	7286867.76	Картометрический метод	5	Закрепление отсутствует
86	6826744.64	7286826.05	Картометрический метод	5	Закрепление отсутствует
87	6826656.78	7286790.17	Картометрический метод	5	Закрепление отсутствует
88	6826488.88	7286712.08	Картометрический метод	5	Закрепление отсутствует
89	6826454.25	7286582.44	Картометрический метод	5	Закрепление отсутствует
90	6826556.52	7286504.32	Картометрический метод	5	Закрепление отсутствует
91	6826470.36	7286378.71	Картометрический метод	5	Закрепление отсутствует
92	6826574.23	7286327.17	Картометрический метод	5	Закрепление отсутствует
93	6826608.06	7286305.43	Картометрический метод	5	Закрепление отсутствует
94	6826714.32	7286386.36	Картометрический метод	5	Закрепление отсутствует

2. Сведения о характерных точках границ объекта					
Обозначение характерных точек границ	Координаты, м		Метод определения координат характерной точки	Средняя квадратическая погрешность положения характерной точки (Mt), м	Описание обозначения точки на местности (при наличии)
	X	Y			
1	2	3	4	5	6
95	6826711.16	7286487.55	Картометрический метод	5	Закрепление отсутствует
96	6826652.35	7286577.60	Картометрический метод	5	Закрепление отсутствует
97	6826654.75	7286585.25	Картометрический метод	5	Закрепление отсутствует
98	6826701.06	7286580.42	Картометрический метод	5	Закрепление отсутствует
99	6826764.46	7286648.20	Картометрический метод	5	Закрепление отсутствует
100	6826913.69	7286639.69	Картометрический метод	5	Закрепление отсутствует
101	6826929.93	7286615.72	Картометрический метод	5	Закрепление отсутствует
102	6826934.57	7286496.65	Картометрический метод	5	Закрепление отсутствует
103	6827066.05	7286482.25	Картометрический метод	5	Закрепление отсутствует
104	6827158.80	7286473.46	Картометрический метод	5	Закрепление отсутствует
105	6827191.28	7286442.52	Картометрический метод	5	Закрепление отсутствует
106	6827354.16	7286477.86	Картометрический метод	5	Закрепление отсутствует
107	6827379.28	7286506.08	Картометрический метод	5	Закрепление отсутствует
108	6827399.00	7286513.03	Картометрический метод	5	Закрепление отсутствует
109	6827465.49	7286426.43	Картометрический метод	5	Закрепление отсутствует
110	6827548.43	7286492.42	Картометрический метод	5	Закрепление отсутствует
111	6827550.73	7286458.15	Картометрический метод	5	Закрепление отсутствует
112	6827649.03	7286285.46	Картометрический метод	5	Закрепление отсутствует
113	6827685.94	7286054.19	Картометрический метод	5	Закрепление отсутствует
114	6826719.10	7285939.89	Картометрический метод	5	Закрепление отсутствует
115	6826651.22	7285956.35	Картометрический метод	5	Закрепление отсутствует
116	6826408.00	7286215.04	Картометрический метод	5	Закрепление отсутствует
117	6826083.50	7286361.29	Картометрический метод	5	Закрепление отсутствует
118	6825614.77	7286692.54	Картометрический метод	5	Закрепление отсутствует
119	6825552.52	7286799.99	Картометрический метод	5	Закрепление отсутствует
120	6825505.28	7286982.31	Картометрический метод	5	Закрепление отсутствует

2. Сведения о характерных точках границ объекта					
Обозначение характерных точек границ	Координаты, м		Метод определения координат характерной точки	Средняя квадратическая погрешность положения характерной точки (Mt), м	Описание обозначения точки на местности (при наличии)
	X	Y			
1	2	3	4	5	6
121	6825488.40	7287144.44	Картометрический метод	5	Закрепление отсутствует
122	6825867.21	7287115.81	Картометрический метод	5	Закрепление отсутствует
123	6826035.77	7286904.64	Картометрический метод	5	Закрепление отсутствует
124	6826122.33	7286841.04	Картометрический метод	5	Закрепление отсутствует
125	6826267.06	7286803.04	Картометрический метод	5	Закрепление отсутствует
126	6826349.74	7286828.47	Картометрический метод	5	Закрепление отсутствует
127	6826756.19	7287035.66	Картометрический метод	5	Закрепление отсутствует
45	6827005.61	7287256.45	Картометрический метод	5	Закрепление отсутствует
128	6826925.05	7286448.81	Картометрический метод	5	Закрепление отсутствует
129	6826926.27	7286453.15	Картометрический метод	5	Закрепление отсутствует
130	6826930.77	7286467.51	Картометрический метод	5	Закрепление отсутствует
131	6826912.51	7286473.94	Картометрический метод	5	Закрепление отсутствует
132	6826902.63	7286476.50	Картометрический метод	5	Закрепление отсутствует
133	6826896.74	7286457.03	Картометрический метод	5	Закрепление отсутствует
128	6826925.05	7286448.81	Картометрический метод	5	Закрепление отсутствует
134	6826848.84	7286412.60	Картометрический метод	5	Закрепление отсутствует
135	6826848.84	7286429.61	Картометрический метод	5	Закрепление отсутствует
136	6826835.84	7286429.61	Картометрический метод	5	Закрепление отсутствует
137	6826835.84	7286412.60	Картометрический метод	5	Закрепление отсутствует
134	6826848.84	7286412.60	Картометрический метод	5	Закрепление отсутствует
138	6830635.25	7282545.51	Картометрический метод	5	Закрепление отсутствует
139	6830649.72	7282560.41	Картометрический метод	5	Закрепление отсутствует
140	6830654.09	7282602.31	Картометрический метод	5	Закрепление отсутствует
141	6830670.48	7282629.00	Картометрический метод	5	Закрепление отсутствует
142	6830735.52	7282634.98	Картометрический метод	5	Закрепление отсутствует
143	6830739.89	7282669.29	Картометрический метод	5	Закрепление отсутствует

2. Сведения о характерных точках границ объекта					
Обозначение характерных точек границ	Координаты, м		Метод определения координат характерной точки	Средняя квадратическая погрешность положения характерной точки (Mt), м	Описание обозначения точки на местности (при наличии)
	X	Y			
1	2	3	4	5	6
144	6830690.70	7282664.39	Картометрический метод	5	Закрепление отсутствует
145	6830662.28	7282636.08	Картометрический метод	5	Закрепление отсутствует
146	6830634.41	7282634.98	Картометрический метод	5	Закрепление отсутствует
147	6830608.18	7282658.40	Картометрический метод	5	Закрепление отсутствует
148	6830560.65	7282626.81	Картометрический метод	5	Закрепление отсутствует
149	6830491.78	7282624.65	Картометрический метод	5	Закрепление отсутствует
150	6830467.73	7282634.98	Картометрический метод	5	Закрепление отсутствует
151	6830460.07	7282662.75	Картометрический метод	5	Закрепление отсутствует
152	6830410.90	7282664.39	Картометрический метод	5	Закрепление отсутствует
153	6830390.69	7282639.88	Картометрический метод	5	Закрепление отсутствует
154	6830360.10	7282635.52	Картометрический метод	5	Закрепление отсутствует
155	6830330.57	7282649.69	Картометрический метод	5	Закрепление отсутствует
156	6830324.56	7282679.07	Картометрический метод	5	Закрепление отсутствует
157	6830177.56	7282691.06	Картометрический метод	5	Закрепление отсутствует
158	6830085.20	7282708.49	Картометрический метод	5	Закрепление отсутствует
159	6830056.23	7282704.13	Картометрический метод	5	Закрепление отсутствует
160	6830037.66	7282687.24	Картометрический метод	5	Закрепление отсутствует
161	6830030.12	7282687.34	Картометрический метод	5	Закрепление отсутствует
162	6830011.79	7282620.98	Картометрический метод	5	Закрепление отсутствует
163	6830033.17	7282604.85	Картометрический метод	5	Закрепление отсутствует
164	6830119.34	7282629.24	Картометрический метод	5	Закрепление отсутствует
165	6830399.20	7282605.30	Картометрический метод	5	Закрепление отсутствует
166	6830493.92	7282564.67	Картометрический метод	5	Закрепление отсутствует
167	6830539.23	7282558.52	Картометрический метод	5	Закрепление отсутствует
138	6830635.25	7282545.51	Картометрический метод	5	Закрепление отсутствует
168	6830077.34	7284363.59	Картометрический метод	5	Закрепление отсутствует

2. Сведения о характерных точках границ объекта					
Обозначение характерных точек границ	Координаты, м		Метод определения координат характерной точки	Средняя квадратическая погрешность положения характерной точки (Mt), м	Описание обозначения точки на местности (при наличии)
	X	Y			
1	2	3	4	5	6
169	6830081.57	7284540.56	Картометрический метод	5	Закрепление отсутствует
170	6830011.73	7284493.04	Картометрический метод	5	Закрепление отсутствует
171	6829949.57	7284326.48	Картометрический метод	5	Закрепление отсутствует
172	6830026.07	7284324.96	Картометрический метод	5	Закрепление отсутствует
168	6830077.34	7284363.59	Картометрический метод	5	Закрепление отсутствует
173	6831927.37	7288043.95	Картометрический метод	5	Закрепление отсутствует
174	6831966.12	7288257.54	Картометрический метод	5	Закрепление отсутствует
175	6831996.89	7288367.77	Картометрический метод	5	Закрепление отсутствует
176	6832009.70	7288480.55	Картометрический метод	5	Закрепление отсутствует
177	6832007.13	7288588.21	Картометрический метод	5	Закрепление отсутствует
178	6831989.19	7288683.05	Картометрический метод	5	Закрепление отсутствует
179	6831977.66	7288776.61	Картометрический метод	5	Закрепление отсутствует
180	6831954.59	7288867.61	Картометрический метод	5	Закрепление отсутствует
181	6831912.30	7288962.45	Картометрический метод	5	Закрепление отсутствует
182	6831875.12	7289006.03	Картометрический метод	5	Закрепление отсутствует
183	6831811.04	7289041.91	Картометрический метод	5	Закрепление отсутствует
184	6831754.65	7289054.73	Картометрический метод	5	Закрепление отсутствует
185	6831650.83	7289085.49	Картометрический метод	5	Закрепление отсутствует
186	6831490.63	7289150.85	Картометрический метод	5	Закрепление отсутствует
187	6831284.29	7289241.85	Картометрический метод	5	Закрепление отсутствует
188	6831133.05	7289300.81	Картометрический метод	5	Закрепление отсутствует
189	6831023.40	7289341.50	Картометрический метод	5	Закрепление отсутствует
190	6830881.53	7289403.34	Картометрический метод	5	Закрепление отсутствует
191	6830821.53	7289430.24	Картометрический метод	5	Закрепление отсутствует
192	6830746.52	7289443.04	Картометрический метод	5	Закрепление отсутствует
193	6830651.51	7289452.03	Картометрический метод	5	Закрепление отсутствует

2. Сведения о характерных точках границ объекта					
Обозначение характерных точек границ	Координаты, м		Метод определения координат характерной точки	Средняя квадратическая погрешность положения характерной точки (Mt), м	Описание обозначения точки на местности (при наличии)
	X	Y			
1	2	3	4	5	6
194	6830566.51	7289436.69	Картометрический метод	5	Закрепление отсутствует
195	6830510.14	7289428.00	Картометрический метод	5	Закрепление отсутствует
196	6830452.50	7289398.21	Картометрический метод	5	Закрепление отсутствует
197	6830411.48	7289380.26	Картометрический метод	5	Закрепление отсутствует
198	6830343.56	7289334.13	Картометрический метод	5	Закрепление отсутствует
199	6829969.32	7289026.53	Картометрический метод	5	Закрепление отсутствует
200	6829877.04	7288894.52	Картометрический метод	5	Закрепление отсутствует
201	6829853.97	7288822.74	Картометрический метод	5	Закрепление отсутствует
202	6829843.73	7288733.03	Картометрический метод	5	Закрепление отсутствует
203	6829860.38	7288635.63	Картометрический метод	5	Закрепление отсутствует
204	6829887.30	7288575.39	Картометрический метод	5	Закрепление отсутствует
205	6829914.21	7288513.87	Картометрический метод	5	Закрепление отсутствует
206	6829960.35	7288456.20	Картометрический метод	5	Закрепление отсутствует
207	6830097.49	7288356.23	Картометрический метод	5	Закрепление отсутствует
208	6830207.13	7288305.85	Картометрический метод	5	Закрепление отсутствует
209	6830123.45	7288501.42	Картометрический метод	5	Закрепление отсутствует
210	6830084.39	7288781.70	Картометрический метод	5	Закрепление отсутствует
211	6830121.71	7288900.48	Картометрический метод	5	Закрепление отсутствует
212	6830217.04	7289019.78	Картометрический метод	5	Закрепление отсутствует
213	6830373.98	7289153.73	Картометрический метод	5	Закрепление отсутствует
214	6830414.46	7289151.44	Картометрический метод	5	Закрепление отсутствует
215	6830431.69	7289040.32	Картометрический метод	5	Закрепление отсутствует
216	6830485.94	7288999.96	Картометрический метод	5	Закрепление отсутствует
217	6830525.96	7289002.67	Картометрический метод	5	Закрепление отсутствует
218	6830623.85	7289062.00	Картометрический метод	5	Закрепление отсутствует
219	6830766.81	7289199.01	Картометрический метод	5	Закрепление отсутствует

2. Сведения о характерных точках границ объекта					
Обозначение характерных точек границ	Координаты, м		Метод определения координат характерной точки	Средняя квадратическая погрешность положения характерной точки (Mt), м	Описание обозначения точки на местности (при наличии)
	X	Y			
1	2	3	4	5	6
220	6830988.31	7289195.50	Картометрический метод	5	Закрепление отсутствует
221	6831329.64	7289171.12	Картометрический метод	5	Закрепление отсутствует
222	6831581.89	7289062.37	Картометрический метод	5	Закрепление отсутствует
223	6831731.60	7288944.33	Картометрический метод	5	Закрепление отсутствует
224	6831879.44	7288558.29	Картометрический метод	5	Закрепление отсутствует
225	6831922.84	7288256.98	Картометрический метод	5	Закрепление отсутствует
173	6831927.37	7288043.95	Картометрический метод	5	Закрепление отсутствует
226	6831669.83	7290497.83	Картометрический метод	5	Закрепление отсутствует
227	6831496.26	7290487.02	Картометрический метод	5	Закрепление отсутствует
228	6831386.48	7290376.77	Картометрический метод	5	Закрепление отсутствует
229	6831320.25	7290344.23	Картометрический метод	5	Закрепление отсутствует
230	6831203.85	7290216.03	Картометрический метод	5	Закрепление отсутствует
231	6831106.03	7290168.71	Картометрический метод	5	Закрепление отсутствует
232	6830951.70	7289904.77	Картометрический метод	5	Закрепление отсутствует
233	6830853.49	7289802.46	Картометрический метод	5	Закрепление отсутствует
234	6830816.91	7289791.69	Картометрический метод	5	Закрепление отсутствует
235	6830809.84	7289708.74	Картометрический метод	5	Закрепление отсутствует
236	6830723.76	7289770.33	Картометрический метод	5	Закрепление отсутствует
237	6830643.78	7289922.89	Картометрический метод	5	Закрепление отсутствует
238	6830533.52	7289953.66	Картометрический метод	5	Закрепление отсутствует
239	6830313.43	7289945.18	Картометрический метод	5	Закрепление отсутствует
240	6830157.60	7289895.25	Картометрический метод	5	Закрепление отсутствует
241	6829978.91	7289868.49	Картометрический метод	5	Закрепление отсутствует
242	6829842.13	7289900.44	Картометрический метод	5	Закрепление отсутствует
243	6829770.31	7289854.94	Картометрический метод	5	Закрепление отсутствует
244	6829765.17	7289760.98	Картометрический метод	5	Закрепление отсутствует

2. Сведения о характерных точках границ объекта					
Обозначение характерных точек границ	Координаты, м		Метод определения координат характерной точки	Средняя квадратическая погрешность положения характерной точки (Mt), м	Описание обозначения точки на местности (при наличии)
	X	Y			
1	2	3	4	5	6
245	6829846.29	7289563.41	Картометрический метод	5	Закрепление отсутствует
246	6829884.72	7289408.11	Картометрический метод	5	Закрепление отсутствует
247	6829981.96	7289154.44	Картометрический метод	5	Закрепление отсутствует
248	6830053.91	7289271.32	Картометрический метод	5	Закрепление отсутствует
249	6830188.49	7289417.43	Картометрический метод	5	Закрепление отсутствует
250	6830307.67	7289507.14	Картометрический метод	5	Закрепление отсутствует
251	6830414.05	7289559.69	Картометрический метод	5	Закрепление отсутствует
252	6830460.18	7289564.81	Картометрический метод	5	Закрепление отсутствует
253	6830524.27	7289582.76	Картометрический метод	5	Закрепление отсутствует
254	6830616.54	7289582.76	Картометрический метод	5	Закрепление отсутствует
255	6830742.15	7289581.48	Картометрический метод	5	Закрепление отсутствует
256	6830813.93	7289576.35	Картометрический метод	5	Закрепление отсутствует
257	6830884.41	7289554.56	Картометрический метод	5	Закрепление отсутствует
258	6830980.53	7289528.92	Картометрический метод	5	Закрепление отсутствует
259	6831052.31	7289509.71	Картометрический метод	5	Закрепление отсутствует
260	6831098.45	7289504.57	Картометрический метод	5	Закрепление отсутствует
261	6831181.75	7289464.84	Картометрический метод	5	Закрепление отсутствует
262	6831218.92	7289440.49	Картометрический метод	5	Закрепление отсутствует
263	6831247.12	7289412.30	Картометрический метод	5	Закрепление отсутствует
264	6831270.18	7289384.10	Картометрический метод	5	Закрепление отсутствует
265	6831299.67	7289362.32	Картометрический метод	5	Закрепление отсутствует
266	6831393.22	7289316.18	Картометрический метод	5	Закрепление отсутствует
267	6831530.36	7289250.82	Картометрический метод	5	Закрепление отсутствует
268	6831595.73	7289220.06	Картометрический метод	5	Закрепление отсутствует
269	6831671.35	7289208.53	Картометрический метод	5	Закрепление отсутствует
270	6831730.30	7289212.38	Картометрический метод	5	Закрепление отсутствует

2. Сведения о характерных точках границ объекта					
Обозначение характерных точек границ	Координаты, м		Метод определения координат характерной точки	Средняя квадратическая погрешность положения характерной точки (Mt), м	Описание обозначения точки на местности (при наличии)
	X	Y			
1	2	3	4	5	6
271	6831790.53	7289207.24	Картометрический метод	5	Закрепление отсутствует
272	6831868.72	7289205.96	Картометрический метод	5	Закрепление отсутствует
273	6831914.85	7289189.30	Картометрический метод	5	Закрепление отсутствует
274	6831946.90	7289154.70	Картометрический метод	5	Закрепление отсутствует
275	6832000.73	7289072.68	Картометрический метод	5	Закрепление отсутствует
276	6832045.59	7288998.34	Картометрический метод	5	Закрепление отсутствует
277	6832091.72	7288909.90	Картометрический метод	5	Закрепление отсутствует
278	6832121.21	7288820.19	Картометрический метод	5	Закрепление отсутствует
279	6832158.63	7288656.37	Картометрический метод	5	Закрепление отсутствует
280	6832518.63	7288659.88	Картометрический метод	5	Закрепление отсутствует
281	6832500.09	7290097.06	Картометрический метод	5	Закрепление отсутствует
226	6831669.83	7290497.83	Картометрический метод	5	Закрепление отсутствует
282	6831566.56	7289987.95	Картометрический метод	5	Закрепление отсутствует
283	6831631.57	7289878.91	Картометрический метод	5	Закрепление отсутствует
284	6831671.57	7289654.26	Картометрический метод	5	Закрепление отсутствует
285	6831671.24	7289654.26	Картометрический метод	5	Закрепление отсутствует
286	6831668.96	7289549.21	Картометрический метод	5	Закрепление отсутствует
287	6831573.05	7289590.31	Картометрический метод	5	Закрепление отсутствует
288	6831445.17	7289604.01	Картометрический метод	5	Закрепление отсутствует
289	6831353.82	7289583.46	Картометрический метод	5	Закрепление отсутствует
290	6831217.94	7289502.39	Картометрический метод	5	Закрепление отсутствует
291	6831116.85	7289551.06	Картометрический метод	5	Закрепление отсутствует
292	6830819.41	7289626.04	Картометрический метод	5	Закрепление отсутствует
293	6830826.31	7289688.51	Картометрический метод	5	Закрепление отсутствует
294	6830908.51	7289766.16	Картометрический метод	5	Закрепление отсутствует
295	6831006.71	7289859.78	Картометрический метод	5	Закрепление отсутствует

2. Сведения о характерных точках границ объекта					
Обозначение характерных точек границ	Координаты, м		Метод определения координат характерной точки	Средняя квадратическая погрешность положения характерной точки (Mt), м	Описание обозначения точки на местности (при наличии)
	X	Y			
1	2	3	4	5	6
296	6831114.05	7289882.62	Картометрический метод	5	Закрепление отсутствует
297	6831237.35	7289875.77	Картометрический метод	5	Закрепление отсутствует
298	6831410.92	7289962.55	Картометрический метод	5	Закрепление отсутствует
299	6831411.30	7289961.61	Картометрический метод	5	Закрепление отсутствует
300	6831411.55	7289962.55	Картометрический метод	5	Закрепление отсутствует
282	6831566.56	7289987.95	Картометрический метод	5	Закрепление отсутствует
301	6830787.19	7287518.80	Картометрический метод	5	Закрепление отсутствует
302	6830756.25	7287484.72	Картометрический метод	5	Закрепление отсутствует
303	6830726.77	7287479.58	Картометрический метод	5	Закрепление отсутствует
304	6830713.96	7287455.23	Картометрический метод	5	Закрепление отсутствует
305	6830701.14	7287439.86	Картометрический метод	5	Закрепление отсутствует
306	6830690.89	7287439.86	Картометрический метод	5	Закрепление отсутствует
307	6830692.17	7287453.95	Картометрический метод	5	Закрепление отсутствует
308	6830692.17	7287466.77	Картометрический метод	5	Закрепление отсутствует
309	6830680.63	7287470.61	Картометрический метод	5	Закрепление отсутствует
310	6830642.19	7287450.11	Картометрический метод	5	Закрепление отсутствует
311	6830619.11	7287433.45	Картометрический метод	5	Закрепление отсутствует
312	6830610.14	7287411.65	Картометрический метод	5	Закрепление отсутствует
313	6830608.87	7287395.00	Картометрический метод	5	Закрепление отсутствует
314	6830602.45	7287373.21	Картометрический метод	5	Закрепление отсутствует
315	6830592.20	7287355.26	Картометрический метод	5	Закрепление отсутствует
316	6830575.54	7287339.89	Картометрический метод	5	Закрепление отсутствует
317	6830549.91	7287320.67	Картометрический метод	5	Закрепление отсутствует
318	6830544.78	7287302.72	Картометрический метод	5	Закрепление отсутствует
319	6830514.02	7287280.93	Картометрический метод	5	Закрепление отсутствует
320	6830510.17	7287254.02	Картометрический метод	5	Закрепление отсутствует

2. Сведения о характерных точках границ объекта					
Обозначение характерных точек границ	Координаты, м		Метод определения координат характерной точки	Средняя квадратическая погрешность положения характерной точки (Mt), м	Описание обозначения точки на местности (при наличии)
	X	Y			
1	2	3	4	5	6
321	6830499.91	7287238.63	Картометрический метод	5	Закрепление отсутствует
322	6830471.72	7287206.59	Картометрический метод	5	Закрепление отсутствует
323	6830438.40	7287173.27	Картометрический метод	5	Закрепление отсутствует
324	6830417.89	7287173.27	Картометрический метод	5	Закрепление отсутствует
325	6830416.62	7287180.96	Картометрический метод	5	Закрепление отсутствует
326	6830420.46	7287196.35	Картометрический метод	5	Закрепление отсутствует
327	6830428.14	7287220.70	Картометрический метод	5	Закрепление отсутствует
328	6830452.50	7287255.29	Картометрический метод	5	Закрепление отсутствует
329	6830462.75	7287287.34	Картометрический метод	5	Закрепление отсутствует
330	6830464.03	7287312.97	Картометрический метод	5	Закрепление отсутствует
331	6830480.70	7287333.48	Картометрический метод	5	Закрепление отсутствует
332	6830499.91	7287361.68	Картометрический метод	5	Закрепление отсутствует
333	6830511.45	7287387.30	Картометрический метод	5	Закрепление отсутствует
334	6830498.64	7287405.25	Картометрический метод	5	Закрепление отсутствует
335	6830457.63	7287424.48	Картометрический метод	5	Закрепление отсутствует
336	6830410.20	7287430.88	Картометрический метод	5	Закрепление отсутствует
337	6830323.05	7287446.26	Картометрический метод	5	Закрепление отсутствует
338	6830270.18	7287448.38	Картометрический метод	5	Закрепление отсутствует
339	6830445.92	7287338.15	Картометрический метод	5	Закрепление отсутствует
340	6830436.57	7287287.22	Картометрический метод	5	Закрепление отсутствует
341	6830332.67	7287370.95	Картометрический метод	5	Закрепление отсутствует
342	6829421.15	7287377.26	Картометрический метод	5	Закрепление отсутствует
343	6829413.57	7287222.28	Картометрический метод	5	Закрепление отсутствует
344	6829365.71	7287240.63	Картометрический метод	5	Закрепление отсутствует
345	6829290.47	7287279.15	Картометрический метод	5	Закрепление отсутствует
346	6829268.35	7287334.31	Картометрический метод	5	Закрепление отсутствует

2. Сведения о характерных точках границ объекта					
Обозначение характерных точек границ	Координаты, м		Метод определения координат характерной точки	Средняя квадратическая погрешность положения характерной точки (Mt), м	Описание обозначения точки на местности (при наличии)
	X	Y			
1	2	3	4	5	6
347	6829133.21	7287240.23	Картометрический метод	5	Закрепление отсутствует
348	6829188.38	7287193.85	Картометрический метод	5	Закрепление отсутствует
349	6829167.15	7287158.01	Картометрический метод	5	Закрепление отсутствует
350	6829185.75	7287102.87	Картометрический метод	5	Закрепление отсутствует
351	6829215.69	7287092.66	Картометрический метод	5	Закрепление отсутствует
352	6829271.81	7287111.28	Картометрический метод	5	Закрепление отсутствует
353	6829340.31	7287112.80	Картометрический метод	5	Закрепление отсутствует
354	6829404.37	7287033.93	Картометрический метод	5	Закрепление отсутствует
355	6829387.38	7286686.47	Картометрический метод	5	Закрепление отсутствует
356	6829487.04	7286633.75	Картометрический метод	5	Закрепление отсутствует
357	6830014.08	7286640.12	Картометрический метод	5	Закрепление отсутствует
358	6830474.10	7286781.95	Картометрический метод	5	Закрепление отсутствует
359	6830503.95	7286907.75	Картометрический метод	5	Закрепление отсутствует
360	6830552.84	7286962.41	Картометрический метод	5	Закрепление отсутствует
361	6830508.20	7287088.72	Картометрический метод	5	Закрепление отсутствует
362	6830505.31	7287178.74	Картометрический метод	5	Закрепление отсутствует
363	6830616.99	7287341.98	Картометрический метод	5	Закрепление отсутствует
364	6830685.45	7287413.51	Картометрический метод	5	Закрепление отсутствует
365	6830681.98	7287344.53	Картометрический метод	5	Закрепление отсутствует
301	6830787.19	7287518.80	Картометрический метод	5	Закрепление отсутствует
366	6830264.48	7287566.44	Картометрический метод	5	Закрепление отсутствует
367	6830407.64	7287579.56	Картометрический метод	5	Закрепление отсутствует
368	6830494.79	7287578.28	Картометрический метод	5	Закрепление отсутствует
369	6830594.76	7287596.21	Картометрический метод	5	Закрепление отсутствует
370	6830644.75	7287612.88	Картометрический метод	5	Закрепление отсутствует
371	6830662.69	7287632.10	Картометрический метод	5	Закрепление отсутствует

2. Сведения о характерных точках границ объекта					
Обозначение характерных точек границ	Координаты, м		Метод определения координат характерной точки	Средняя квадратическая погрешность положения характерной точки (Mt), м	Описание обозначения точки на местности (при наличии)
	X	Y			
1	2	3	4	5	6
372	6830683.20	7287678.25	Картометрический метод	5	Закрепление отсутствует
373	6830693.46	7287739.76	Картометрический метод	5	Закрепление отсутствует
374	6830693.46	7287787.18	Картометрический метод	5	Закрепление отсутствует
375	6830684.48	7287842.30	Картометрический метод	5	Закрепление отсутствует
376	6830667.82	7287906.38	Картометрический метод	5	Закрепление отсутствует
377	6830626.81	7287970.46	Картометрический метод	5	Закрепление отсутствует
378	6830581.95	7288021.72	Картометрический метод	5	Закрепление отсутствует
379	6830485.82	7288093.50	Картометрический метод	5	Закрепление отсутствует
380	6830241.03	7288190.90	Картометрический метод	5	Закрепление отсутствует
381	6830030.84	7288262.68	Картометрический метод	5	Закрепление отсутствует
382	6829892.63	7288311.02	Картометрический метод	5	Закрепление отсутствует
383	6829915.91	7288205.86	Картометрический метод	5	Закрепление отсутствует
384	6829985.84	7288124.38	Картометрический метод	5	Закрепление отсутствует
385	6830094.10	7288087.63	Картометрический метод	5	Закрепление отсутствует
386	6830203.14	7287947.87	Картометрический метод	5	Закрепление отсутствует
387	6830273.37	7287909.40	Картометрический метод	5	Закрепление отсутствует
366	6830264.48	7287566.44	Картометрический метод	5	Закрепление отсутствует
388	6829354.56	7287649.72	Картометрический метод	5	Закрепление отсутствует
389	6829173.78	7287611.96	Картометрический метод	5	Закрепление отсутствует
390	6829007.05	7287654.13	Картометрический метод	5	Закрепление отсутствует
391	6828905.47	7287642.82	Картометрический метод	5	Закрепление отсутствует
392	6828758.02	7287650.84	Картометрический метод	5	Закрепление отсутствует
393	6828685.34	7287625.35	Картометрический метод	5	Закрепление отсутствует
394	6828738.73	7287605.98	Картометрический метод	5	Закрепление отсутствует
395	6828760.78	7287543.81	Картометрический метод	5	Закрепление отсутствует
396	6828683.72	7287318.36	Картометрический метод	5	Закрепление отсутствует

2. Сведения о характерных точках границ объекта					
Обозначение характерных точек границ	Координаты, м		Метод определения координат характерной точки	Средняя квадратическая погрешность положения характерной точки (Mt), м	Описание обозначения точки на местности (при наличии)
	X	Y			
1	2	3	4	5	6
397	6828720.87	7287268.08	Картометрический метод	5	Закрепление отсутствует
398	6828603.81	7287182.89	Картометрический метод	5	Закрепление отсутствует
399	6828613.71	7287172.83	Картометрический метод	5	Закрепление отсутствует
400	6828680.81	7287186.36	Картометрический метод	5	Закрепление отсутствует
401	6828587.91	7287130.00	Картометрический метод	5	Закрепление отсутствует
402	6828494.14	7287020.65	Картометрический метод	5	Закрепление отсутствует
403	6828335.49	7286997.74	Картометрический метод	5	Закрепление отсутствует
404	6828087.01	7287143.46	Картометрический метод	5	Закрепление отсутствует
405	6827847.76	7287398.13	Картометрический метод	5	Закрепление отсутствует
406	6827780.12	7287511.45	Картометрический метод	5	Закрепление отсутствует
407	6827793.09	7287384.75	Картометрический метод	5	Закрепление отсутствует
408	6827826.42	7287255.29	Картометрический метод	5	Закрепление отсутствует
409	6827861.02	7287168.15	Картометрический метод	5	Закрепление отсутствует
410	6827907.16	7287097.66	Картометрический метод	5	Закрепление отсутствует
411	6827999.44	7286977.18	Картометрический метод	5	Закрепление отсутствует
412	6828057.11	7286940.02	Картометрический метод	5	Закрепление отсутствует
413	6828113.50	7286906.70	Картометрический метод	5	Закрепление отсутствует
414	6828139.14	7286891.32	Картометрический метод	5	Закрепление отсутствует
415	6828186.55	7286882.34	Картометрический метод	5	Закрепление отсутствует
416	6828258.33	7286882.34	Картометрический метод	5	Закрепление отсутствует
417	6828391.63	7286899.01	Картометрический метод	5	Закрепление отсутствует
418	6828456.99	7286916.95	Картометрический метод	5	Закрепление отсутствует
419	6828528.76	7286946.42	Картометрический метод	5	Закрепление отсутствует
420	6828571.05	7286969.50	Картометрический метод	5	Закрепление отсутствует
421	6828592.84	7286988.72	Картометрический метод	5	Закрепление отсутствует
422	6828640.26	7287068.19	Картометрический метод	5	Закрепление отсутствует

2. Сведения о характерных точках границ объекта					
Обозначение характерных точек границ	Координаты, м		Метод определения координат характерной точки	Средняя квадратическая погрешность положения характерной точки (Mt), м	Описание обозначения точки на местности (при наличии)
	X	Y			
1	2	3	4	5	6
423	6828680.00	7287152.77	Картометрический метод	5	Закрепление отсутствует
424	6828795.33	7287268.12	Картометрический метод	5	Закрепление отсутствует
425	6828869.67	7287327.07	Картометрический метод	5	Закрепление отсутствует
426	6828988.87	7287416.79	Картометрический метод	5	Закрепление отсутствует
427	6829108.05	7287487.27	Картометрический метод	5	Закрепление отсутствует
428	6829179.83	7287537.26	Картометрический метод	5	Закрепление отсутствует
429	6829264.42	7287593.66	Картометрический метод	5	Закрепление отсутствует
430	6829314.40	7287625.70	Картометрический метод	5	Закрепление отсутствует
388	6829354.56	7287649.72	Картометрический метод	5	Закрепление отсутствует
431	6827680.31	7287602.62	Картометрический метод	5	Закрепление отсутствует
432	6827691.85	7287601.35	Картометрический метод	5	Закрепление отсутствует
433	6827700.81	7287603.90	Картометрический метод	5	Закрепление отсутствует
434	6827711.07	7287619.28	Картометрический метод	5	Закрепление отсутствует
435	6827828.98	7287752.57	Картометрический метод	5	Закрепление отсутствует
436	6827980.21	7287888.43	Картометрический метод	5	Закрепление отсутствует
437	6828121.19	7288016.60	Картометрический метод	5	Закрепление отсутствует
438	6828244.90	7288214.43	Картометрический метод	5	Закрепление отсутствует
439	6828221.37	7288209.56	Картометрический метод	5	Закрепление отсутствует
440	6828215.46	7288223.62	Картометрический метод	5	Закрепление отсутствует
441	6828251.28	7288270.38	Картометрический метод	5	Закрепление отсутствует
442	6828260.17	7288326.30	Картометрический метод	5	Закрепление отсутствует
443	6828219.21	7288329.59	Картометрический метод	5	Закрепление отсутствует
444	6828290.54	7288453.11	Картометрический метод	5	Закрепление отсутствует
445	6828273.38	7288500.23	Картометрический метод	5	Закрепление отсутствует
446	6828296.98	7288515.05	Картометрический метод	5	Закрепление отсутствует
447	6828306.19	7288547.00	Картометрический метод	5	Закрепление отсутствует

2. Сведения о характерных точках границ объекта					
Обозначение характерных точек границ	Координаты, м		Метод определения координат характерной точки	Средняя квадратическая погрешность положения характерной точки (Mt), м	Описание обозначения точки на местности (при наличии)
	X	Y			
1	2	3	4	5	6
448	6828295.10	7288677.09	Картометрический метод	5	Закрепление отсутствует
449	6828312.62	7288676.95	Картометрический метод	5	Закрепление отсутствует
450	6828310.87	7288790.71	Картометрический метод	5	Закрепление отсутствует
451	6828258.01	7288887.33	Картометрический метод	5	Закрепление отсутствует
452	6828226.92	7288866.56	Картометрический метод	5	Закрепление отсутствует
453	6828195.71	7288619.77	Картометрический метод	5	Закрепление отсутствует
454	6828142.98	7288513.13	Картометрический метод	5	Закрепление отсутствует
455	6828116.69	7288404.31	Картометрический метод	5	Закрепление отсутствует
456	6828066.42	7288291.66	Картометрический метод	5	Закрепление отсутствует
457	6827917.92	7288147.66	Картометрический метод	5	Закрепление отсутствует
458	6827726.23	7288048.98	Картометрический метод	5	Закрепление отсутствует
459	6827638.71	7287901.60	Картометрический метод	5	Закрепление отсутствует
460	6827655.87	7287854.48	Картометрический метод	5	Закрепление отсутствует
461	6827592.49	7287643.16	Картометрический метод	5	Закрепление отсутствует
462	6827599.57	7287624.42	Картометрический метод	5	Закрепление отсутствует
463	6827608.54	7287626.98	Картометрический метод	5	Закрепление отсутствует
464	6827634.17	7287626.98	Картометрический метод	5	Закрепление отсутствует
465	6827652.11	7287630.82	Картометрический метод	5	Закрепление отсутствует
466	6827657.24	7287643.64	Картометрический метод	5	Закрепление отсутствует
467	6827661.08	7287661.58	Картометрический метод	5	Закрепление отсутствует
468	6827664.93	7287678.24	Картометрический метод	5	Закрепление отсутствует
469	6827679.03	7287688.50	Картометрический метод	5	Закрепление отсутствует
470	6827682.88	7287701.32	Картометрический метод	5	Закрепление отсутствует
471	6827695.69	7287725.67	Картометрический метод	5	Закрепление отсутствует
472	6827700.81	7287725.67	Картометрический метод	5	Закрепление отсутствует
473	6827702.10	7287710.28	Картометрический метод	5	Закрепление отсутствует

2. Сведения о характерных точках границ объекта					
Обозначение характерных точек границ	Координаты, м		Метод определения координат характерной точки	Средняя квадратическая погрешность положения характерной точки (Mt), м	Описание обозначения точки на местности (при наличии)
	X	Y			
1	2	3	4	5	6
474	6827693.12	7287684.66	Картометрический метод	5	Закрепление отсутствует
475	6827685.44	7287652.61	Картометрический метод	5	Закрепление отсутствует
476	6827677.75	7287623.13	Картометрический метод	5	Закрепление отсутствует
431	6827680.31	7287602.62	Картометрический метод	5	Закрепление отсутствует
477	6827547.91	7286500.31	Картометрический метод	5	Закрепление отсутствует
478	6827546.65	7286519.18	Картометрический метод	5	Закрепление отсутствует
479	6827792.93	7286704.48	Картометрический метод	5	Закрепление отсутствует
480	6827795.60	7286729.46	Картометрический метод	5	Закрепление отсутствует
481	6827815.36	7286765.33	Картометрический метод	5	Закрепление отсутствует
482	6827861.03	7286717.01	Картометрический метод	5	Закрепление отсутствует
483	6827890.60	7286798.82	Картометрический метод	5	Закрепление отсутствует
484	6827830.60	7286872.23	Картометрический метод	5	Закрепление отсутствует
485	6827838.14	7286950.18	Картометрический метод	5	Закрепление отсутствует
486	6827862.85	7286981.01	Картометрический метод	5	Закрепление отсутствует
487	6827729.50	7287133.61	Картометрический метод	5	Закрепление отсутствует
488	6827742.86	7287107.87	Картометрический метод	5	Закрепление отсутствует
489	6827809.92	7286978.57	Картометрический метод	5	Закрепление отсутствует
490	6827795.63	7286978.74	Картометрический метод	5	Закрепление отсутствует
491	6827775.12	7286978.97	Картометрический метод	5	Закрепление отсутствует
492	6827756.18	7286962.34	Картометрический метод	5	Закрепление отсутствует
493	6827750.15	7286844.73	Картометрический метод	5	Закрепление отсутствует
494	6827745.79	7286782.50	Картометрический метод	5	Закрепление отсутствует
495	6827730.32	7286765.49	Картометрический метод	5	Закрепление отсутствует
496	6827711.38	7286764.33	Картометрический метод	5	Закрепление отсутствует
497	6827680.48	7286787.82	Картометрический метод	5	Закрепление отсутствует
498	6827673.48	7286780.31	Картометрический метод	5	Закрепление отсутствует

2. Сведения о характерных точках границ объекта					
Обозначение характерных точек границ	Координаты, м		Метод определения координат характерной точки	Средняя квадратическая погрешность положения характерной точки (Mt), м	Описание обозначения точки на местности (при наличии)
	X	Y			
1	2	3	4	5	6
499	6827697.02	7286750.36	Картометрический метод	5	Закрепление отсутствует
500	6827678.48	7286741.81	Картометрический метод	5	Закрепление отсутствует
501	6827689.07	7286728.34	Картометрический метод	5	Закрепление отсутствует
502	6827683.42	7286709.35	Картометрический метод	5	Закрепление отсутствует
503	6827644.83	7286698.23	Картометрический метод	5	Закрепление отсутствует
504	6827633.29	7286690.49	Картометрический метод	5	Закрепление отсутствует
505	6827656.48	7286660.72	Картометрический метод	5	Закрепление отсутствует
506	6827654.55	7286641.38	Картометрический метод	5	Закрепление отсутствует
507	6827640.63	7286640.62	Картометрический метод	5	Закрепление отсутствует
508	6827611.62	7286672.32	Картометрический метод	5	Закрепление отсутствует
509	6827575.68	7286636.36	Картометрический метод	5	Закрепление отсутствует
510	6827478.25	7286571.41	Картометрический метод	5	Закрепление отсутствует
477	6827547.91	7286500.31	Картометрический метод	5	Закрепление отсутствует
511	6827116.38	7287710.20	Картометрический метод	5	Закрепление отсутствует
512	6827101.47	7287722.31	Картометрический метод	5	Закрепление отсутствует
513	6827057.32	7287702.62	Картометрический метод	5	Закрепление отсутствует
514	6826851.39	7287715.03	Картометрический метод	5	Закрепление отсутствует
515	6826764.68	7287759.63	Картометрический метод	5	Закрепление отсутствует
516	6826674.28	7287771.26	Картометрический метод	5	Закрепление отсутствует
517	6826637.95	7287796.53	Картометрический метод	5	Закрепление отсутствует
518	6826290.92	7287794.91	Картометрический метод	5	Закрепление отсутствует
519	6826145.17	7287759.89	Картометрический метод	5	Закрепление отсутствует
520	6826106.34	7287714.18	Картометрический метод	5	Закрепление отсутствует
521	6826131.02	7287664.01	Картометрический метод	5	Закрепление отсутствует
522	6826265.03	7287663.08	Картометрический метод	5	Закрепление отсутствует
523	6826345.04	7287741.54	Картометрический метод	5	Закрепление отсутствует

2. Сведения о характерных точках границ объекта					
Обозначение характерных точек границ	Координаты, м		Метод определения координат характерной точки	Средняя квадратическая погрешность положения характерной точки (Mt), м	Описание обозначения точки на местности (при наличии)
	X	Y			
1	2	3	4	5	6
524	6826406.11	7287746.11	Картометрический метод	5	Закрепление отсутствует
525	6826517.41	7287720.33	Картометрический метод	5	Закрепление отсутствует
526	6826588.66	7287681.84	Картометрический метод	5	Закрепление отсутствует
527	6826593.56	7287737.82	Картометрический метод	5	Закрепление отсутствует
528	6826618.53	7287738.66	Картометрический метод	5	Закрепление отсутствует
529	6826653.83	7287705.41	Картометрический метод	5	Закрепление отсутствует
530	6826915.45	7287647.58	Картометрический метод	5	Закрепление отсутствует
531	6827013.01	7287657.91	Картометрический метод	5	Закрепление отсутствует
532	6827074.32	7287631.49	Картометрический метод	5	Закрепление отсутствует
533	6827119.04	7287663.18	Картометрический метод	5	Закрепление отсутствует
511	6827116.38	7287710.20	Картометрический метод	5	Закрепление отсутствует
534	6830328.53	7293281.22	Картометрический метод	5	Закрепление отсутствует
535	6830339.70	7293235.13	Картометрический метод	5	Закрепление отсутствует
536	6830573.76	7293601.53	Картометрический метод	5	Закрепление отсутствует
537	6830769.04	7293787.19	Картометрический метод	5	Закрепление отсутствует
538	6830996.75	7293960.62	Картометрический метод	5	Закрепление отсутствует
539	6831055.70	7294025.21	Картометрический метод	5	Закрепление отсутствует
540	6831018.99	7294012.76	Картометрический метод	5	Закрепление отсутствует
541	6830902.36	7293944.83	Картометрический метод	5	Закрепление отсутствует
542	6830770.35	7293873.06	Картометрический метод	5	Закрепление отсутствует
543	6830624.24	7293744.89	Картометрический метод	5	Закрепление отсутствует
544	6830488.39	7293584.69	Картометрический метод	5	Закрепление отсутствует
545	6830373.04	7293416.79	Картометрический метод	5	Закрепление отсутствует
534	6830328.53	7293281.22	Картометрический метод	5	Закрепление отсутствует
546	6832925.63	7294599.88	Картометрический метод	5	Закрепление отсутствует
547	6832974.28	7294748.97	Картометрический метод	5	Закрепление отсутствует

2. Сведения о характерных точках границ объекта					
Обозначение характерных точек границ	Координаты, м		Метод определения координат характерной точки	Средняя квадратическая погрешность положения характерной точки (Mt), м	Описание обозначения точки на местности (при наличии)
	X	Y			
1	2	3	4	5	6
548	6832965.19	7294879.04	Картометрический метод	5	Закрепление отсутствует
549	6832795.50	7295084.28	Картометрический метод	5	Закрепление отсутствует
550	6832718.81	7295114.75	Картометрический метод	5	Закрепление отсутствует
551	6832580.03	7295219.71	Картометрический метод	5	Закрепление отсутствует
552	6832502.16	7295239.27	Картометрический метод	5	Закрепление отсутствует
553	6832420.00	7295290.83	Картометрический метод	5	Закрепление отсутствует
554	6832437.59	7295301.70	Картометрический метод	5	Закрепление отсутствует
555	6832502.38	7295271.27	Картометрический метод	5	Закрепление отсутствует
556	6832510.04	7295294.21	Картометрический метод	5	Закрепление отсутствует
557	6832534.62	7295305.05	Картометрический метод	5	Закрепление отсутствует
558	6832378.27	7295401.13	Картометрический метод	5	Закрепление отсутствует
559	6832192.88	7295420.41	Картометрический метод	5	Закрепление отсутствует
560	6832298.28	7295329.68	Картометрический метод	5	Закрепление отсутствует
561	6832288.98	7295287.74	Картометрический метод	5	Закрепление отсутствует
562	6832233.54	7295283.13	Картометрический метод	5	Закрепление отсутствует
563	6832386.18	7295110.96	Картометрический метод	5	Закрепление отсутствует
564	6832456.61	7295054.94	Картометрический метод	5	Закрепление отсутствует
565	6832820.46	7294902.88	Картометрический метод	5	Закрепление отсутствует
566	6832848.88	7294849.83	Картометрический метод	5	Закрепление отсутствует
567	6832882.18	7294815.00	Картометрический метод	5	Закрепление отсутствует
568	6832908.38	7294772.96	Картометрический метод	5	Закрепление отсутствует
569	6832923.23	7294718.67	Картометрический метод	5	Закрепление отсутствует
570	6832921.57	7294630.88	Картометрический метод	5	Закрепление отсутствует
546	6832925.63	7294599.88	Картометрический метод	5	Закрепление отсутствует
571	6829929.69	7296995.13	Картометрический метод	5	Закрепление отсутствует
572	6829885.10	7297126.45	Картометрический метод	5	Закрепление отсутствует

2. Сведения о характерных точках границ объекта					
Обозначение характерных точек границ	Координаты, м		Метод определения координат характерной точки	Средняя квадратическая погрешность положения характерной точки (Mt), м	Описание обозначения точки на местности (при наличии)
	X	Y			
1	2	3	4	5	6
573	6829889.34	7297161.42	Картометрический метод	5	Закрепление отсутствует
574	6829959.18	7297208.94	Картометрический метод	5	Закрепление отсутствует
575	6829961.45	7297248.93	Картометрический метод	5	Закрепление отсутствует
576	6829901.83	7297235.35	Картометрический метод	5	Закрепление отсутствует
577	6829947.74	7297292.01	Картометрический метод	5	Закрепление отсутствует
578	6829943.32	7297523.06	Картометрический метод	5	Закрепление отсутствует
579	6829987.39	7297601.76	Картометрический метод	5	Закрепление отсутствует
580	6829997.79	7297659.69	Картометрический метод	5	Закрепление отсутствует
581	6829965.40	7297675.92	Картометрический метод	5	Закрепление отсутствует
582	6829829.62	7297541.76	Картометрический метод	5	Закрепление отсутствует
583	6829797.58	7297449.48	Картометрический метод	5	Закрепление отсутствует
584	6829793.74	7297391.17	Картометрический метод	5	Закрепление отсутствует
585	6829774.51	7297311.70	Картометрический метод	5	Закрепление отсутствует
586	6829770.67	7297177.14	Картометрический метод	5	Закрепление отсутствует
587	6829766.83	7297082.29	Картометрический метод	5	Закрепление отсутствует
588	6829778.36	7297023.33	Картометрический метод	5	Закрепление отсутствует
589	6829792.46	7296972.07	Картометрический метод	5	Закрепление отсутствует
590	6829825.78	7296883.64	Картометрический метод	5	Закрепление отсутствует
591	6829870.80	7296792.53	Картометрический метод	5	Закрепление отсутствует
571	6829929.69	7296995.13	Картометрический метод	5	Закрепление отсутствует
592	6830465.71	7298294.49	Картометрический метод	5	Закрепление отсутствует
593	6830462.75	7298394.68	Картометрический метод	5	Закрепление отсутствует
594	6830479.41	7298472.87	Картометрический метод	5	Закрепление отсутствует
595	6830546.06	7298594.62	Картометрический метод	5	Закрепление отсутствует
596	6830615.27	7298663.83	Картометрический метод	5	Закрепление отсутствует
597	6830679.35	7298679.21	Картометрический метод	5	Закрепление отсутствует

2. Сведения о характерных точках границ объекта					
Обозначение характерных точек границ	Координаты, м		Метод определения координат характерной точки	Средняя квадратическая погрешность положения характерной точки (Mt), м	Описание обозначения точки на местности (при наличии)
	X	Y			
1	2	3	4	5	6
598	6830769.07	7298681.78	Картометрический метод	5	Закрепление отсутствует
599	6830844.68	7298651.01	Картометрический метод	5	Закрепление отсутствует
600	6830924.62	7298610.15	Картометрический метод	5	Закрепление отсутствует
601	6830970.83	7298558.78	Картометрический метод	5	Закрепление отсутствует
592	6830465.71	7298294.49	Картометрический метод	5	Закрепление отсутствует
602	6831583.49	7298105.04	Картометрический метод	5	Закрепление отсутствует
603	6831659.27	7298078.22	Картометрический метод	5	Закрепление отсутствует
604	6831664.73	7297929.18	Картометрический метод	5	Закрепление отсутствует
605	6831560.82	7298014.89	Картометрический метод	5	Закрепление отсутствует
606	6831534.46	7298107.02	Картометрический метод	5	Закрепление отсутствует
602	6831583.49	7298105.04	Картометрический метод	5	Закрепление отсутствует
607	6831773.29	7298083.43	Картометрический метод	5	Закрепление отсутствует
608	6831863.76	7298156.39	Картометрический метод	5	Закрепление отсутствует
609	6831858.55	7298120.85	Картометрический метод	5	Закрепление отсутствует
610	6831829.21	7298068.04	Картометрический метод	5	Закрепление отсутствует
611	6831832.97	7298035.01	Картометрический метод	5	Закрепление отсутствует
607	6831773.29	7298083.43	Картометрический метод	5	Закрепление отсутствует
612	6831864.89	7298157.13	Картометрический метод	5	Закрепление отсутствует
613	6831994.41	7298241.91	Картометрический метод	5	Закрепление отсутствует
614	6832087.19	7298354.27	Картометрический метод	5	Закрепление отсутствует
615	6832111.37	7298525.11	Картометрический метод	5	Закрепление отсутствует
616	6832058.04	7298550.49	Картометрический метод	5	Закрепление отсутствует
617	6832048.14	7298479.92	Картометрический метод	5	Закрепление отсутствует
618	6832023.79	7298385.07	Картометрический метод	5	Закрепление отсутствует
619	6831976.38	7298300.49	Картометрический метод	5	Закрепление отсутствует
620	6831940.49	7298232.56	Картометрический метод	5	Закрепление отсутствует

2. Сведения о характерных точках границ объекта					
Обозначение характерных точек границ	Координаты, м		Метод определения координат характерной точки	Средняя квадратическая погрешность положения характерной точки (Mt), м	Описание обозначения точки на местности (при наличии)
	X	Y			
1	2	3	4	5	6
612	6831864.89	7298157.13	Картометрический метод	5	Закрепление отсутствует
621	6833336.01	7298681.65	Картометрический метод	5	Закрепление отсутствует
622	6833335.91	7298667.65	Картометрический метод	5	Закрепление отсутствует
623	6833442.68	7298632.91	Картометрический метод	5	Закрепление отсутствует
624	6833422.46	7298600.05	Картометрический метод	5	Закрепление отсутствует
625	6833436.31	7298579.94	Картометрический метод	5	Закрепление отсутствует
626	6833604.88	7298586.78	Картометрический метод	5	Закрепление отсутствует
627	6833652.80	7298575.47	Картометрический метод	5	Закрепление отсутствует
628	6833666.47	7298547.62	Картометрический метод	5	Закрепление отсутствует
629	6833149.70	7298551.47	Картометрический метод	5	Закрепление отсутствует
630	6833127.81	7298582.08	Картометрический метод	5	Закрепление отсутствует
631	6833139.44	7298599.00	Картометрический метод	5	Закрепление отсутствует
632	6833237.44	7298600.32	Картометрический метод	5	Закрепление отсутствует
633	6833161.89	7298665.85	Картометрический метод	5	Закрепление отсутствует
634	6832962.90	7298740.23	Картометрический метод	5	Закрепление отсутствует
635	6832901.32	7298799.66	Картометрический метод	5	Закрепление отсутствует
636	6832793.01	7298974.42	Картометрический метод	5	Закрепление отсутствует
637	6832768.07	7299053.58	Картометрический метод	5	Закрепление отсутствует
638	6832679.31	7299163.21	Картометрический метод	5	Закрепление отсутствует
639	6832676.93	7299253.22	Картометрический метод	5	Закрепление отсутствует
640	6832740.99	7299188.78	Картометрический метод	5	Закрепление отсутствует
641	6832955.27	7298864.29	Картометрический метод	5	Закрепление отсутствует
642	6833022.31	7298798.82	Картометрический метод	5	Закрепление отсутствует
643	6833176.27	7298719.74	Картометрический метод	5	Закрепление отсутствует
644	6833198.88	7298736.60	Картометрический метод	5	Закрепление отсутствует
645	6833210.23	7298786.52	Картометрический метод	5	Закрепление отсутствует

2. Сведения о характерных точках границ объекта					
Обозначение характерных точек границ	Координаты, м		Метод определения координат характерной точки	Средняя квадратическая погрешность положения характерной точки (Mt), м	Описание обозначения точки на местности (при наличии)
	X	Y			
1	2	3	4	5	6
646	6833277.49	7298752.05	Картометрический метод	5	Закрепление отсутствует
647	6833356.00	7298754.52	Картометрический метод	5	Закрепление отсутствует
648	6833381.43	7298740.34	Картометрический метод	5	Закрепление отсутствует
649	6833389.74	7298715.27	Картометрический метод	5	Закрепление отсутствует
621	6833336.01	7298681.65	Картометрический метод	5	Закрепление отсутствует
650	6836089.82	7300585.68	Картометрический метод	5	Закрепление отсутствует
651	6836112.56	7300621.54	Картометрический метод	5	Закрепление отсутствует
652	6836070.57	7300768.82	Картометрический метод	5	Закрепление отсутствует
653	6836001.44	7300749.30	Картометрический метод	5	Закрепление отсутствует
654	6835972.73	7300720.50	Картометрический метод	5	Закрепление отсутствует
655	6835967.57	7300622.53	Картометрический метод	5	Закрепление отсутствует
656	6835943.41	7300598.70	Картометрический метод	5	Закрепление отсутствует
657	6835910.40	7300598.93	Картометрический метод	5	Закрепление отсутствует
658	6835881.73	7300578.14	Картометрический метод	5	Закрепление отсутствует
659	6835898.10	7300554.01	Картометрический метод	5	Закрепление отсутствует
650	6836089.82	7300585.68	Картометрический метод	5	Закрепление отсутствует
660	6836971.29	7302310.66	Картометрический метод	5	Закрепление отсутствует
661	6836929.89	7302325.94	Картометрический метод	5	Закрепление отсутствует
662	6836809.22	7302445.79	Картометрический метод	5	Закрепление отсутствует
663	6836757.03	7302454.67	Картометрический метод	5	Закрепление отсутствует
664	6836794.51	7302413.66	Картометрический метод	5	Закрепление отсутствует
665	6836973.31	7302272.43	Картометрический метод	5	Закрепление отсутствует
660	6836971.29	7302310.66	Картометрический метод	5	Закрепление отсутствует
666	6836100.80	7301923.26	Картометрический метод	5	Закрепление отсутствует
667	6836131.79	7301956.87	Картометрический метод	5	Закрепление отсутствует
668	6836126.73	7302022.17	Картометрический метод	5	Закрепление отсутствует

2. Сведения о характерных точках границ объекта					
Обозначение характерных точек границ	Координаты, м		Метод определения координат характерной точки	Средняя квадратическая погрешность положения характерной точки (Mt), м	Описание обозначения точки на местности (при наличии)
	X	Y			
1	2	3	4	5	6
669	6836104.66	7302044.94	Картометрический метод	5	Закрепление отсутствует
670	6836080.11	7302103.80	Картометрический метод	5	Закрепление отсутствует
671	6836078.73	7302108.05	Картометрический метод	5	Закрепление отсутствует
672	6836065.29	7302100.92	Картометрический метод	5	Закрепление отсутствует
673	6835999.15	7302152.38	Картометрический метод	5	Закрепление отсутствует
674	6835907.31	7302174.02	Картометрический метод	5	Закрепление отсутствует
675	6835824.35	7302254.60	Картометрический метод	5	Закрепление отсутствует
676	6835724.16	7302298.29	Картометрический метод	5	Закрепление отсутствует
677	6835620.60	7302363.02	Картометрический метод	5	Закрепление отсутствует
678	6835618.42	7302409.02	Картометрический метод	5	Закрепление отсутствует
679	6835580.95	7302417.29	Картометрический метод	5	Закрепление отсутствует
680	6835534.54	7302354.61	Картометрический метод	5	Закрепление отсутствует
681	6835445.25	7302315.24	Картометрический метод	5	Закрепление отсутствует
682	6835445.02	7302280.22	Картометрический метод	5	Закрепление отсутствует
683	6835467.74	7302243.05	Картометрический метод	5	Закрепление отсутствует
684	6835464.55	7302217.10	Картометрический метод	5	Закрепление отсутствует
685	6835398.35	7302185.54	Картометрический метод	5	Закрепление отсутствует
686	6835399.91	7302047.52	Картометрический метод	5	Закрепление отсутствует
687	6835428.85	7302039.33	Картометрический метод	5	Закрепление отсутствует
688	6835414.01	7301993.42	Картометрический метод	5	Закрепление отсутствует
689	6835336.36	7301970.96	Картометрический метод	5	Закрепление отсутствует
690	6835330.09	7301933.01	Картометрический метод	5	Закрепление отсутствует
691	6835217.71	7301878.77	Картометрический метод	5	Закрепление отсутствует
692	6835194.28	7301815.93	Картометрический метод	5	Закрепление отсутствует
693	6835104.93	7301835.56	Картометрический метод	5	Закрепление отсутствует
694	6834854.31	7301899.29	Картометрический метод	5	Закрепление отсутствует

2. Сведения о характерных точках границ объекта					
Обозначение характерных точек границ	Координаты, м		Метод определения координат характерной точки	Средняя квадратическая погрешность положения характерной точки (Mt), м	Описание обозначения точки на местности (при наличии)
	X	Y			
1	2	3	4	5	6
695	6835002.97	7301818.91	Картометрический метод	5	Закрепление отсутствует
696	6835115.75	7301775.34	Картометрический метод	5	Закрепление отсутствует
697	6835282.37	7301772.78	Картометрический метод	5	Закрепление отсутствует
698	6835630.98	7301875.30	Картометрический метод	5	Закрепление отсутствует
699	6835701.70	7301871.43	Картометрический метод	5	Закрепление отсутствует
700	6835812.18	7301899.64	Картометрический метод	5	Закрепление отсутствует
701	6835897.85	7301924.30	Картометрический метод	5	Закрепление отсутствует
702	6835973.74	7301935.74	Картометрический метод	5	Закрепление отсутствует
703	6836093.81	7301927.74	Картометрический метод	5	Закрепление отсутствует
666	6836100.80	7301923.26	Картометрический метод	5	Закрепление отсутствует
704	6837062.12	7304599.17	Картометрический метод	5	Закрепление отсутствует
705	6837079.85	7304629.03	Картометрический метод	5	Закрепление отсутствует
706	6837065.83	7304701.13	Картометрический метод	5	Закрепление отсутствует
707	6836916.54	7305093.18	Картометрический метод	5	Закрепление отсутствует
708	6836852.12	7305179.63	Картометрический метод	5	Закрепление отсутствует
709	6836795.41	7305218.02	Картометрический метод	5	Закрепление отсутствует
710	6836799.19	7305126.51	Картометрический метод	5	Закрепление отсутствует
711	6836878.65	7304921.45	Картометрический метод	5	Закрепление отсутствует
712	6836952.99	7304799.70	Картометрический метод	5	Закрепление отсутствует
713	6837013.23	7304689.47	Картометрический метод	5	Закрепление отсутствует
704	6837062.12	7304599.17	Картометрический метод	5	Закрепление отсутствует

3. Сведения о характерных точках части (частей) границы объекта					
Обозначение характерных точек части границы	Координаты, м		Метод определения координат характерной точки	Средняя квадратическая погрешность положения характерной точки (Mt), м	Описание обозначения точки на местности (при наличии)
	X	Y			
1	2	3	4	5	6
-	-	-	-	-	-

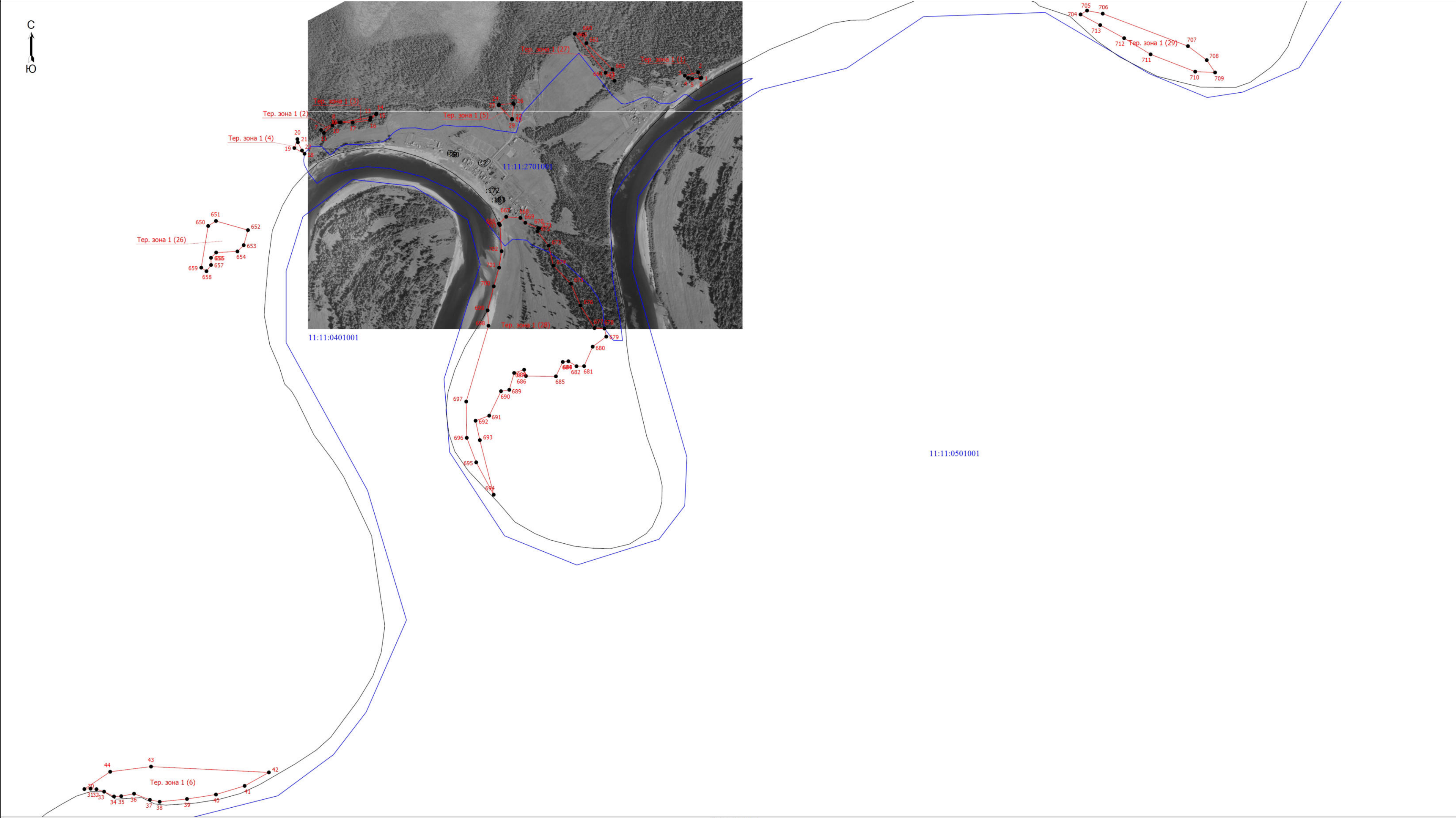
Раздел 3							
Сведения о местоположении измененных (уточненных) границ объекта							
1. Система координат -							
2. Сведения о характерных точках границ объекта							
Обозначение характерных точек границ	Существующие координаты, м		Измененные (уточненные) координаты, м		Метод определения координат характерной точки	Средняя квадратическая погрешность положения характерной точки (Mt), м	Описание обозначения точки на местности (при наличии)
	X	Y	X	Y			
1	2	3	4	5	6	7	8
-	-	-	-	-	-	-	
3. Сведения о характерных точках части (частей) границы объекта							
Обозначение характерных точек части границы	Существующие координаты, м		Измененные (уточненные) координаты, м		Метод определения координат характерной точки	Средняя квадратическая погрешность положения характерной точки (Mt), м	Описание обозначения точки на местности (при наличии)
	X	Y	X	Y			
1	2	3	4	5	6	7	8
-	-	-	-	-	-	-	

**Текстовое описание местоположения границ
населенных пунктов, территориальных зон, особо охраняемых природных
территорий, зон с особыми условиями использования территорий**

Прохождение границы		Описание прохождения границы
от точки	до точки	
1	2	3
-	-	-

Раздел 4

План границ объекта



- Условные обозначения
- - Характерная точка границы, сведения о которой позволяют однозначно определить ее положение на местности
 - - Граница территориальной зоны Р1
 - Тер. зона 1 (1)
1 - Зона экологических и природных ландшафтов
 - - Обозначение новой характерной точки
 - - Граница кадастрового квартала
 - 11:11:0501001 - Номер кадастрового квартала

Масштаб 1:12000

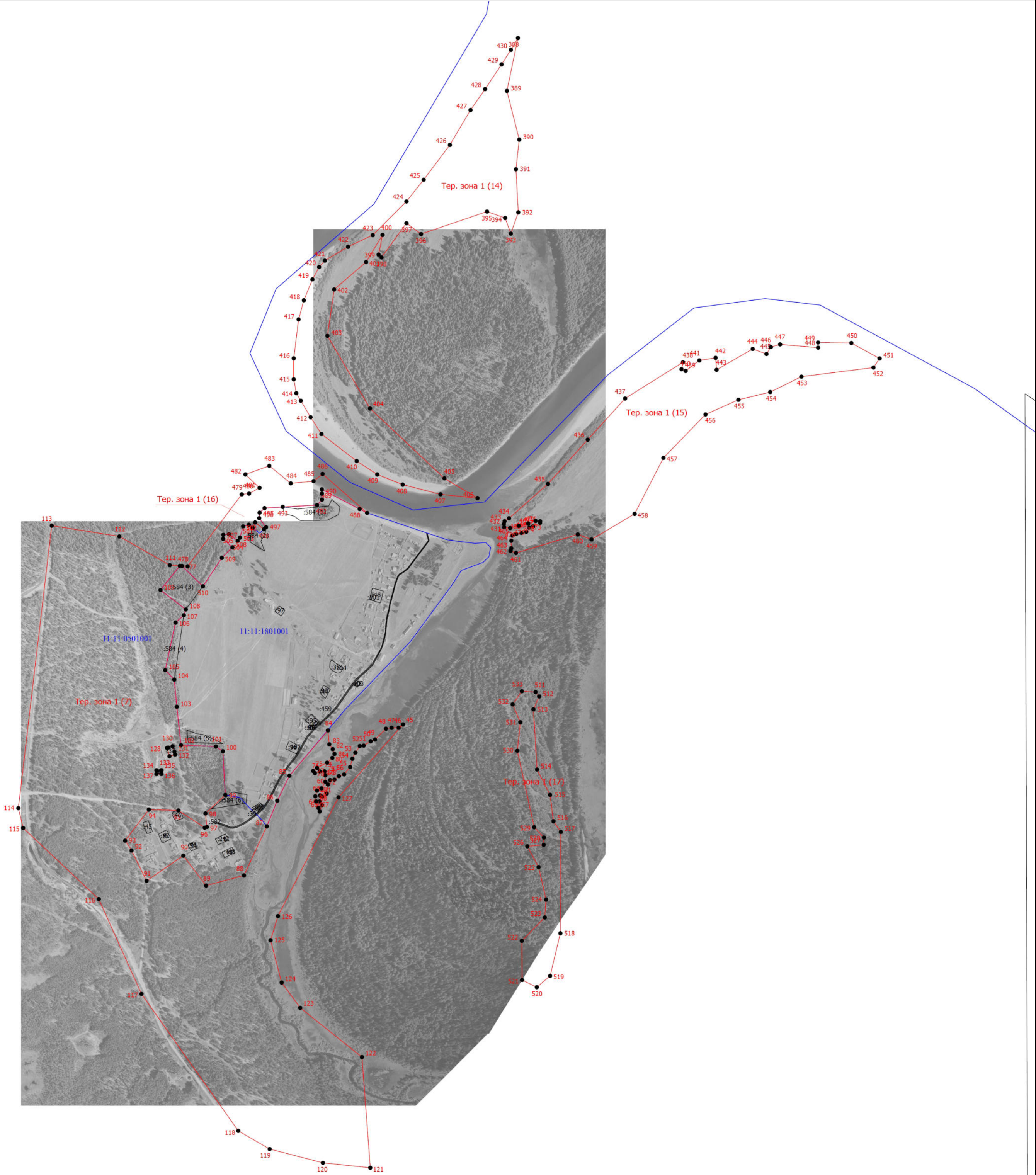
Подпись _____

Дата " ____ " _____ г.

Место для отрисовки печати (при наличии) лица, составившего описание местоположения границ объекта

Раздел 4

План границ объекта



Масштаб 1:10000

- Условные обозначения
- - Характерная точка границы, сведения о которой позволяют однозначно определить ее положение на местности
 - - Граница территориальной зоны Р1
 - Тер. зона 1 (1)
1 - Зона экологических и природных ландшафтов
 - - Обозначение новой характерной точки
 - - Граница кадастрового квартала
 - 11:11:0501001 - Номер кадастрового квартала

Подпись _____

Дата " ____ " _____ г.

Место для оттиска печати (при наличии) лица, составившего описание местоположения границ объекта

Раздел 4
План границ объекта



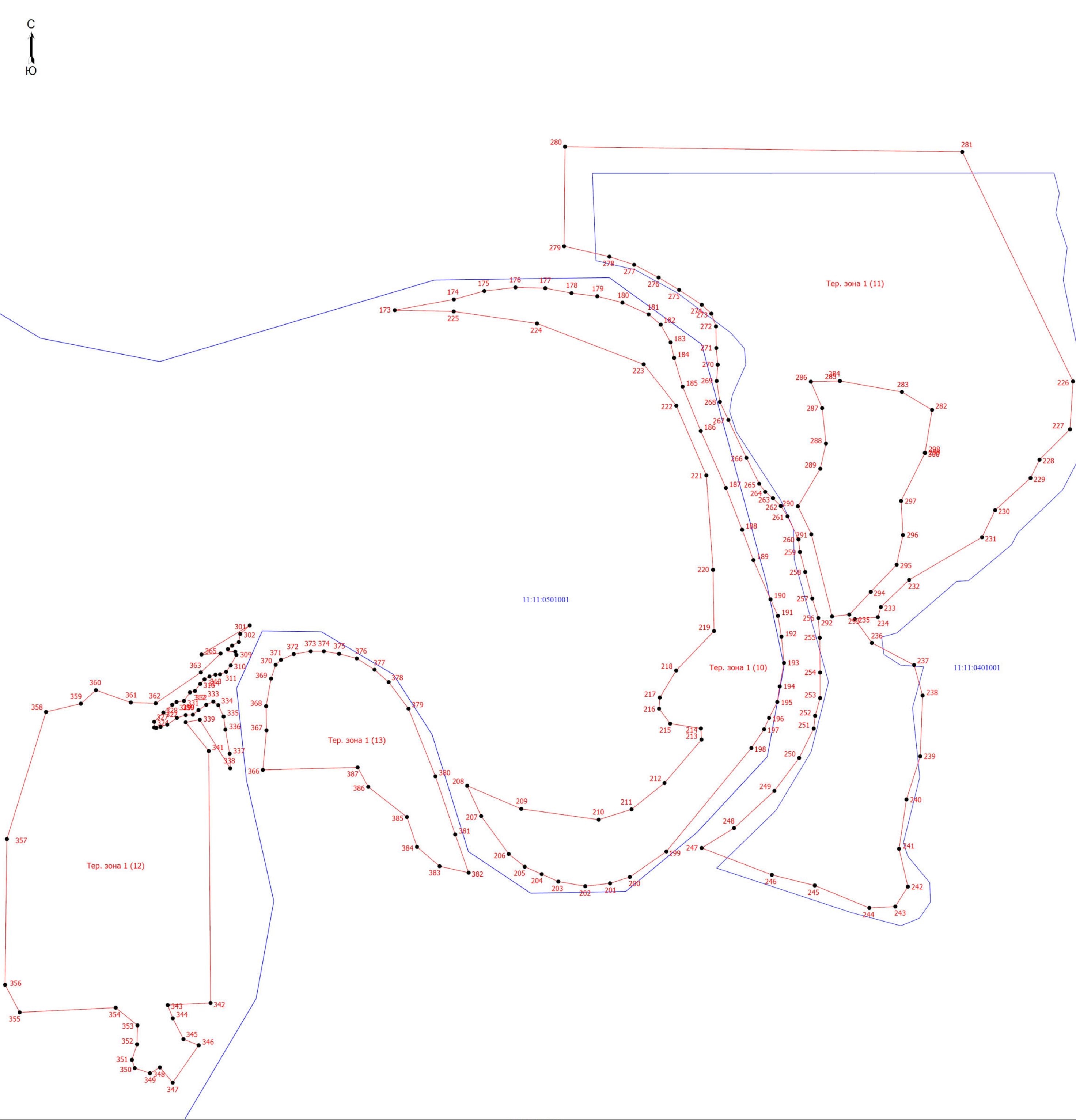
- Условные обозначения
- - Характерная точка границы, сведения о которой позволяют однозначно определить ее положение на местности
 - - Граница территориальной зоны Р1
 - Тер. зона 1 (1) - Зона экологических и природных ландшафтов
 - 1 - Обозначение новой характерной точки
 - - Граница кадастрового квартала
 - 11:11:0501001 - Номер кадастрового квартала

Масштаб 1:5000

Подпись _____

Дата " ____ " _____ г.

Место для отриски печати (при наличии) лица, составившего описание местоположения границ объекта



Условные обозначения

- - Характерная точка границы, сведения о которой позволяют однозначно определить ее положение на местности
- - Граница территориальной зоны Р1
- Тер. зона 1 (1)
1 - Зона экологических и природных ландшафтов
- - Обозначение новой характерной точки
- - Граница кадастрового квартала
- 11:11:0501001 - Номер кадастрового квартала

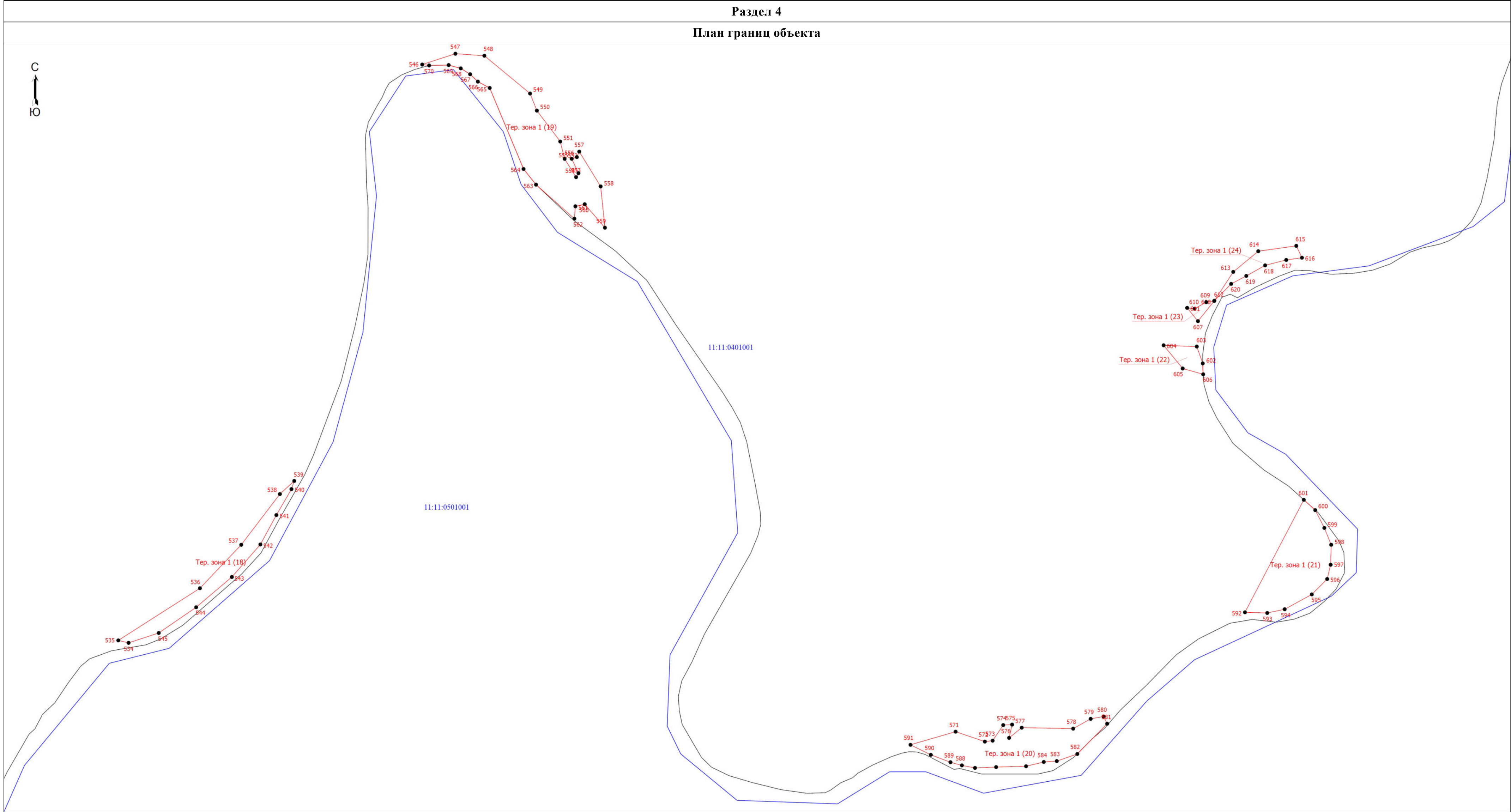
Масштаб 1:10000

Подпись _____

Дата " ____ " _____ г.

Место для оттиска печати (при наличии) лица, составившего описание местоположения границ объекта

Раздел 4
План границ объекта



Масштаб 1:12000

- Условные обозначения
- - Характерная точка границы, сведения о которой позволяют однозначно определить ее положение на местности
 - - Граница территориальной зоны Р1
 - Тер. зона 1 (1)
1 - Зона экологических и природных ландшафтов
 - - Обозначение новой характерной точки
 - - Граница кадастрового квартала
 - 11:11:0501001 - Номер кадастрового квартала

Подпись _____

Дата " ____ " _____ г.

Место для отписки печати (при наличии) лица, составившего описание местоположения границ объекта

ОПИСАНИЕ МЕСТОПОЛОЖЕНИЯ ГРАНИЦ

**Зона инженерной и транспортной инфраструктуры МО сельского поселения
Курья муниципального района Троицко-Печорский Республики Коми**

(наименование объекта, местоположение границ которого описано (далее - объект))

Раздел 1

Сведения об объекте

№ п/п	Характеристики объекта	Описание характеристик
1	2	3
1.	Местоположение объекта	169420, Республика Коми, район Троицко-Печорский, сельсовет Курья
2.	Площадь объекта +/- величина погрешности определения площади (Р +/- Дельта Р)	139991 +/- 6548 м ²
3.	Иные характеристики объекта	-

Раздел 2

Сведения о местоположении границ объекта

1. Система координат МСК 63

2. Сведения о характерных точках границ объекта

Обозначение характерных точек границ	Координаты, м		Метод определения координат характерной точки	Средняя квадратическая погрешность положения характерной точки (Mt), м	Описание обозначения точки на местности (при наличии)
	X	Y			
1	2	3	4	5	6
1	6836767.47	7302823.72	Картометрический метод	5	Закрепление отсутствует
2	6836766.70	7302812.51	Картометрический метод	5	Закрепление отсутствует
3	6836769.57	7302793.09	Картометрический метод	5	Закрепление отсутствует
4	6836757.48	7302756.35	Картометрический метод	5	Закрепление отсутствует
5	6836747.23	7302744.23	Картометрический метод	5	Закрепление отсутствует
6	6836737.81	7302736.46	Картометрический метод	5	Закрепление отсутствует
7	6836723.80	7302718.67	Картометрический метод	5	Закрепление отсутствует
8	6836730.36	7302708.39	Картометрический метод	5	Закрепление отсутствует
9	6836724.09	7302691.84	Картометрический метод	5	Закрепление отсутствует
10	6836724.09	7302686.99	Картометрический метод	5	Закрепление отсутствует
11	6836719.51	7302686.99	Картометрический метод	5	Закрепление отсутствует
12	6836731.51	7302652.30	Картометрический метод	5	Закрепление отсутствует
13	6836732.94	7302641.59	Картометрический метод	5	Закрепление отсутствует
14	6836733.79	7302625.32	Картометрический метод	5	Закрепление отсутствует
15	6836721.80	7302619.05	Картометрический метод	5	Закрепление отсутствует
16	6836718.74	7302600.64	Картометрический метод	5	Закрепление отсутствует
17	6836705.25	7302529.12	Картометрический метод	5	Закрепление отсутствует
18	6836682.98	7302535.41	Картометрический метод	5	Закрепление отсутствует
19	6836674.70	7302544.26	Картометрический метод	5	Закрепление отсутствует
20	6836667.28	7302543.12	Картометрический метод	5	Закрепление отсутствует
21	6836650.44	7302526.28	Картометрический метод	5	Закрепление отсутствует
22	6836625.60	7302464.62	Картометрический метод	5	Закрепление отсутствует

2. Сведения о характерных точках границ объекта					
Обозначение характерных точек границ	Координаты, м		Метод определения координат характерной точки	Средняя квадратическая погрешность положения характерной точки (Mt), м	Описание обозначения точки на местности (при наличии)
	X	Y			
1	2	3	4	5	6
23	6836593.63	7302477.47	Картометрический метод	5	Закрепление отсутствует
24	6836525.13	7302512.01	Картометрический метод	5	Закрепление отсутствует
25	6836519.13	7302504.58	Картометрический метод	5	Закрепление отсутствует
26	6836490.58	7302539.98	Картометрический метод	5	Закрепление отсутствует
27	6836551.38	7302589.36	Картометрический метод	5	Закрепление отсутствует
28	6836609.34	7302639.88	Картометрический метод	5	Закрепление отсутствует
29	6836677.94	7302705.69	Картометрический метод	5	Закрепление отсутствует
30	6836747.07	7302793.26	Картометрический метод	5	Закрепление отсутствует
1	6836767.47	7302823.72	Картометрический метод	5	Закрепление отсутствует
31	6836094.62	7302166.74	Картометрический метод	5	Закрепление отсутствует
32	6836111.79	7302160.96	Картометрический метод	5	Закрепление отсутствует
33	6836241.79	7302098.78	Картометрический метод	5	Закрепление отсутствует
34	6836396.80	7301976.24	Картометрический метод	5	Закрепление отсутствует
35	6836398.95	7301976.77	Картометрический метод	5	Закрепление отсутствует
36	6836406.50	7301983.23	Картометрический метод	5	Закрепление отсутствует
37	6836403.52	7301991.48	Картометрический метод	5	Закрепление отсутствует
38	6836415.80	7302005.18	Картометрический метод	5	Закрепление отсутствует
39	6836422.93	7301997.33	Картометрический метод	5	Закрепление отсутствует
40	6836434.92	7302007.60	Картометрический метод	5	Закрепление отсутствует
41	6836458.04	7301983.33	Картометрический метод	5	Закрепление отсутствует
42	6836491.15	7302011.88	Картометрический метод	5	Закрепление отсутствует
43	6836504.58	7301996.47	Картометрический метод	5	Закрепление отсутствует
44	6836467.18	7301963.92	Картометрический метод	5	Закрепление отсутствует
45	6836473.74	7301955.07	Картометрический метод	5	Закрепление отсутствует
46	6836439.50	7301923.67	Картометрический метод	5	Закрепление отсутствует
47	6836452.05	7301908.27	Картометрический метод	5	Закрепление отсутствует

2. Сведения о характерных точках границ объекта					
Обозначение характерных точек границ	Координаты, м		Метод определения координат характерной точки	Средняя квадратическая погрешность положения характерной точки (Mt), м	Описание обозначения точки на местности (при наличии)
	X	Y			
1	2	3	4	5	6
48	6836452.96	7301906.50	Картометрический метод	5	Закрепление отсутствует
49	6836506.80	7301839.63	Картометрический метод	5	Закрепление отсутствует
50	6836562.56	7301729.17	Картометрический метод	5	Закрепление отсутствует
51	6836469.75	7301686.75	Картометрический метод	5	Закрепление отсутствует
52	6836473.46	7301660.21	Картометрический метод	5	Закрепление отсутствует
53	6836480.03	7301639.66	Картометрический метод	5	Закрепление отсутствует
54	6836499.14	7301581.70	Картометрический метод	5	Закрепление отсутствует
55	6836515.71	7301586.84	Картометрический метод	5	Закрепление отсутствует
56	6836530.55	7301538.88	Картометрический метод	5	Закрепление отсутствует
57	6836513.42	7301532.04	Картометрический метод	5	Закрепление отсутствует
58	6836517.99	7301506.91	Картометрический метод	5	Закрепление отсутствует
59	6836478.02	7301486.36	Картометрический метод	5	Закрепление отсутствует
60	6836458.61	7301482.65	Картометрический метод	5	Закрепление отсутствует
61	6836457.19	7301493.22	Картометрический метод	5	Закрепление отсутствует
62	6836447.20	7301551.46	Картометрический метод	5	Закрепление отсутствует
63	6836430.92	7301645.08	Картометрический метод	5	Закрепление отсутствует
64	6836404.66	7301699.31	Картометрический метод	5	Закрепление отсутствует
65	6836371.41	7301758.83	Картометрический метод	5	Закрепление отсутствует
66	6836355.14	7301749.41	Картометрический метод	5	Закрепление отсутствует
67	6836319.60	7301804.93	Картометрический метод	5	Закрепление отсутствует
68	6836257.83	7301875.32	Картометрический метод	5	Закрепление отсутствует
69	6836229.04	7301899.35	Картометрический метод	5	Закрепление отсутствует
70	6836209.39	7301909.07	Картометрический метод	5	Закрепление отсутствует
71	6836185.77	7301927.57	Картометрический метод	5	Закрепление отсутствует
72	6836131.79	7301956.87	Картометрический метод	5	Закрепление отсутствует
73	6836126.73	7302022.17	Картометрический метод	5	Закрепление отсутствует

2. Сведения о характерных точках границ объекта					
Обозначение характерных точек границ	Координаты, м		Метод определения координат характерной точки	Средняя квадратическая погрешность положения характерной точки (Mt), м	Описание обозначения точки на местности (при наличии)
	X	Y			
1	2	3	4	5	6
74	6836104.66	7302044.94	Картометрический метод	5	Закрепление отсутствует
75	6836080.11	7302103.80	Картометрический метод	5	Закрепление отсутствует
76	6836080.54	7302103.97	Картометрический метод	5	Закрепление отсутствует
77	6836078.73	7302108.05	Картометрический метод	5	Закрепление отсутствует
78	6836102.45	7302120.67	Картометрический метод	5	Закрепление отсутствует
31	6836094.62	7302166.74	Картометрический метод	5	Закрепление отсутствует
3. Сведения о характерных точках части (частей) границы объекта					
Обозначение характерных точек части границы	Координаты, м		Метод определения координат характерной точки	Средняя квадратическая погрешность положения характерной точки (Mt), м	Описание обозначения точки на местности (при наличии)
	X	Y			
1	2	3	4	5	6
-	-	-	-	-	-

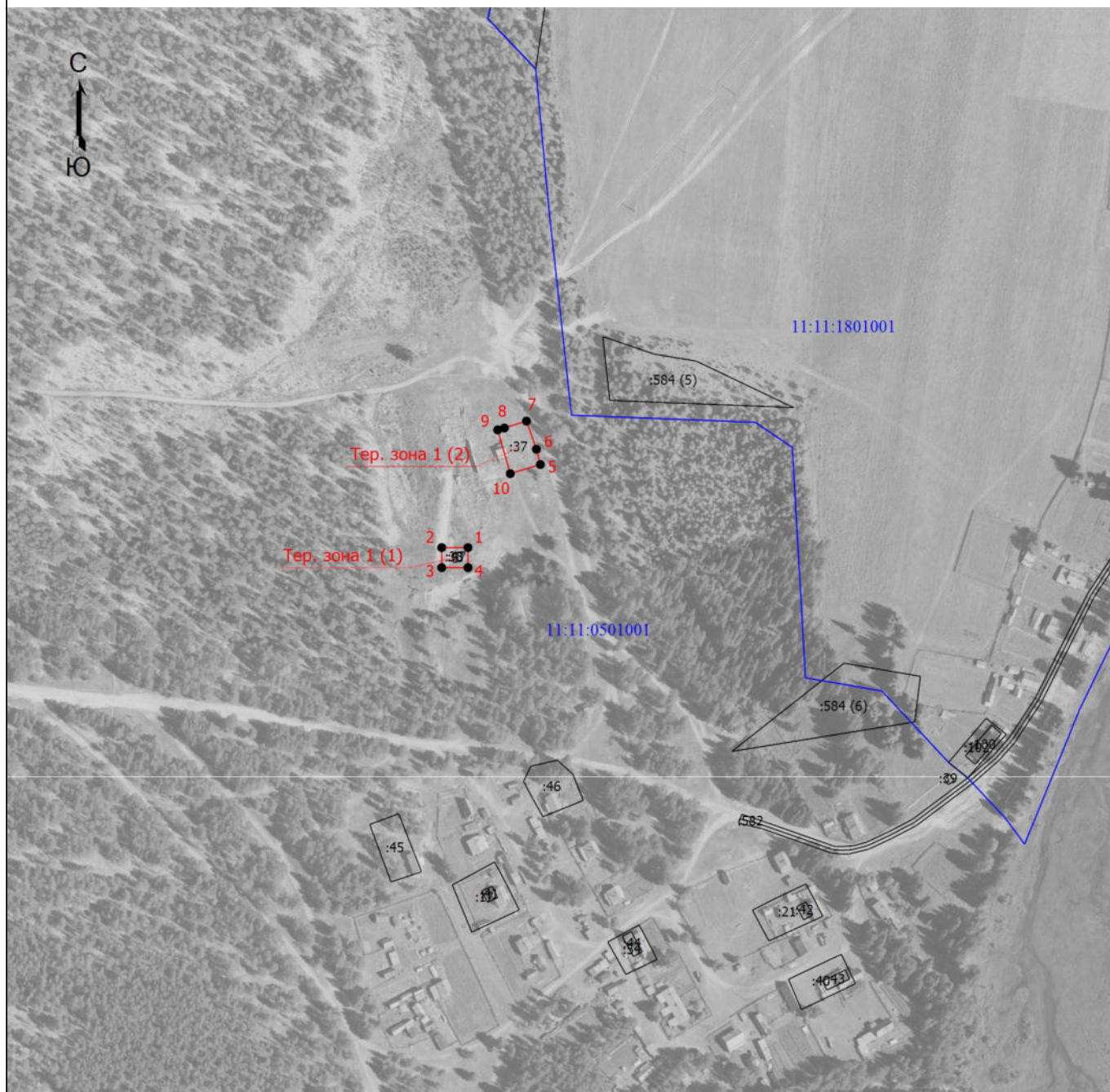
Раздел 3							
Сведения о местоположении измененных (уточненных) границ объекта							
1. Система координат -							
2. Сведения о характерных точках границ объекта							
Обозначение характерных точек границ	Существующие координаты, м		Измененные (уточненные) координаты, м		Метод определения координат характерной точки	Средняя квадратическая погрешность положения характерной точки (Mt), м	Описание обозначения точки на местности (при наличии)
	X	Y	X	Y			
1	2	3	4	5	6	7	8
-	-	-	-	-	-	-	
3. Сведения о характерных точках части (частей) границы объекта							
Обозначение характерных точек части границы	Существующие координаты, м		Измененные (уточненные) координаты, м		Метод определения координат характерной точки	Средняя квадратическая погрешность положения характерной точки (Mt), м	Описание обозначения точки на местности (при наличии)
	X	Y	X	Y			
1	2	3	4	5	6	7	8
-	-	-	-	-	-	-	

**Текстовое описание местоположения границ
населенных пунктов, территориальных зон, особо охраняемых природных
территорий, зон с особыми условиями использования территорий**

Прохождение границы		Описание прохождения границы
от точки	до точки	
1	2	3
-	-	-

Раздел 4

План границ объекта



Масштаб 1:4000

Условные обозначения

- - Характерная точка границы, сведения о которой позволяют однозначно определить ее положение на местности
- - Граница территориальной зоны ИТ
- Тер. зона 1 (1)** - Зона инженерной и транспортной инфраструктуры
- 1** - Обозначение новой характерной точки
- :1016** - Кадастровый номер земельного участка
- - Граница кадастрового квартала
- 11:11:0501001** - Номер кадастрового квартала

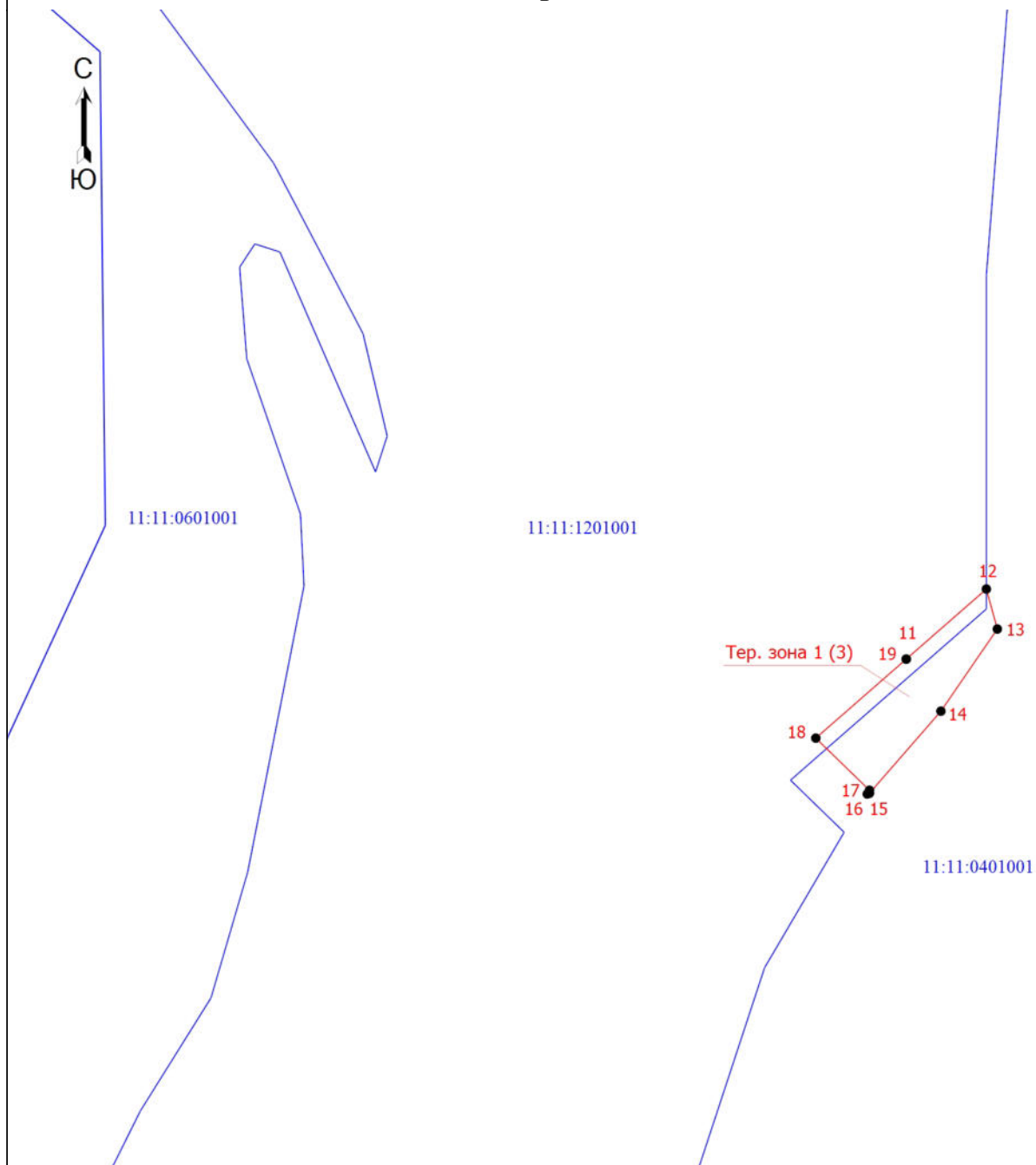
Подпись _____

Дата " ____ " _____ г.

Место для оттиска печати (при наличии) лица, составившего описание местоположения границ объекта

Раздел 4

План границ объекта



Масштаб 1:4000

Условные обозначения

- - Характерная точка границы, сведения о которой позволяют однозначно определить ее положение на местности
- - Граница территориальной зоны ИТ
- Тер. зона 1 (1)
1 - Зона инженерной и транспортной инфраструктуры
- - Обозначение новой характерной точки
- - Граница кадастрового квартала
- 11:11:0601001 - Номер кадастрового квартала

Подпись _____

Дата " ____ " ____ г.

Место для оттиска печати (при наличии) лица, составившего описание местоположения границ объекта

ОПИСАНИЕ МЕСТОПОЛОЖЕНИЯ ГРАНИЦ

**Зона застройки индивидуальными жилыми домами д.Курья муниципального
района Троицко-Печорский Республики Коми**

(наименование объекта, местоположение границ которого описано (далее - объект))

Раздел 1

Сведения об объекте

№ п/п	Характеристики объекта	Описание характеристик
1	2	3
1.	Местоположение объекта	169438, Республика Коми, район Троицко-Печорский, село Курья
2.	Площадь объекта +/- величина погрешности определения площади (Р +/- Дельта Р)	347230 +/- 206 м²
3.	Иные характеристики объекта	-

Раздел 2					
Сведения о местоположении границ объекта					
1. Система координат МСК 63					
2. Сведения о характерных точках границ объекта					
Обозначение характерных точек границ	Координаты, м		Метод определения координат характерной точки	Средняя квадратическая погрешность положения характерной точки (Mt), м	Описание обозначения точки на местности (при наличии)
	X	Y			
1	2	3	4	5	6
1	6827625.51	7287501.66	Картометрический метод	0.10	Закрепление отсутствует
2	6827636.70	7287410.04	Картометрический метод	0.10	Закрепление отсутствует
3	6827729.50	7287133.61	Картометрический метод	0.10	Закрепление отсутствует
4	6827742.86	7287107.87	Картометрический метод	0.10	Закрепление отсутствует
5	6827701.48	7287087.63	Картометрический метод	0.10	Закрепление отсутствует
6	6827664.88	7287069.74	Картометрический метод	0.10	Закрепление отсутствует
7	6827620.35	7287169.65	Картометрический метод	0.10	Закрепление отсутствует
8	6827574.69	7287153.09	Картометрический метод	0.10	Закрепление отсутствует
9	6827442.81	7287097.71	Картометрический метод	0.10	Закрепление отсутствует
10	6827339.47	7287043.48	Картометрический метод	0.10	Закрепление отсутствует
11	6827301.79	7287010.36	Картометрический метод	0.10	Закрепление отсутствует
12	6827357.17	7286879.06	Картометрический метод	0.10	Закрепление отсутствует
13	6827297.23	7286871.63	Картометрический метод	0.10	Закрепление отсутствует
14	6827116.30	7286850.02	Картометрический метод	0.10	Закрепление отсутствует
15	6827081.34	7286824.27	Картометрический метод	0.10	Закрепление отсутствует
16	6827051.33	7286811.35	Картометрический метод	0.10	Закрепление отсутствует
17	6827031.33	7286794.32	Картометрический метод	0.10	Закрепление отсутствует
18	6826986.33	7286750.88	Картометрический метод	0.10	Закрепление отсутствует
19	6826946.33	7286721.41	Картометрический метод	0.10	Закрепление отсутствует
20	6826921.33	7286702.80	Картометрический метод	0.10	Закрепление отсутствует
21	6826911.34	7286639.82	Картометрический метод	0.10	Закрепление отсутствует
22	6826764.46	7286648.20	Картометрический метод	0.10	Закрепление отсутствует

2. Сведения о характерных точках границ объекта					
Обозначение характерных точек границ	Координаты, м		Метод определения координат характерной точки	Средняя квадратическая погрешность положения характерной точки (Mt), м	Описание обозначения точки на местности (при наличии)
	X	Y			
1	2	3	4	5	6
23	6826701.06	7286580.42	Картометрический метод	0.10	Закрепление отсутствует
24	6826654.75	7286585.25	Картометрический метод	0.10	Закрепление отсутствует
25	6826652.35	7286577.60	Картометрический метод	0.10	Закрепление отсутствует
26	6826711.15	7286487.55	Картометрический метод	0.10	Закрепление отсутствует
27	6826714.32	7286386.36	Картометрический метод	0.10	Закрепление отсутствует
28	6826608.06	7286305.43	Картометрический метод	0.10	Закрепление отсутствует
29	6826574.23	7286327.17	Картометрический метод	0.10	Закрепление отсутствует
30	6826470.36	7286378.71	Картометрический метод	0.10	Закрепление отсутствует
31	6826556.52	7286504.32	Картометрический метод	0.10	Закрепление отсутствует
32	6826454.25	7286582.44	Картометрический метод	0.10	Закрепление отсутствует
33	6826488.88	7286712.08	Картометрический метод	0.10	Закрепление отсутствует
34	6826535.06	7286733.47	Картометрический метод	0.10	Закрепление отсутствует
35	6826562.46	7286709.49	Картометрический метод	0.10	Закрепление отсутствует
36	6826623.55	7286744.32	Картометрический метод	0.10	Закрепление отсутствует
37	6826690.34	7286782.00	Картометрический метод	0.10	Закрепление отсутствует
38	6826828.95	7286858.69	Картометрический метод	0.10	Закрепление отсутствует
39	6826833.61	7286860.53	Картометрический метод	0.10	Закрепление отсутствует
40	6826861.26	7286879.15	Картометрический метод	0.10	Закрепление отсутствует
41	6826865.32	7286882.09	Картометрический метод	0.10	Закрепление отсутствует
42	6826994.82	7286982.00	Картометрический метод	0.10	Закрепление отсутствует
43	6826998.88	7286984.95	Картометрический метод	0.10	Закрепление отсутствует
44	6827070.84	7287044.27	Картометрический метод	0.10	Закрепление отсутствует
45	6827302.09	7287266.36	Картометрический метод	0.10	Закрепление отсутствует
46	6827487.94	7287403.33	Картометрический метод	0.10	Закрепление отсутствует
47	6827541.97	7287438.13	Картометрический метод	0.10	Закрепление отсутствует
48	6827546.03	7287441.08	Картометрический метод	0.10	Закрепление отсутствует

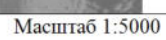
2. Сведения о характерных точках границ объекта					
Обозначение характерных точек границ	Координаты, м		Метод определения координат характерной точки	Средняя квадратическая погрешность положения характерной точки (Mt), м	Описание обозначения точки на местности (при наличии)
	X	Y			
1	2	3	4	5	6
49	6827549.22	7287444.94	Картометрический метод	0.10	Закрепление отсутствует
1	6827625.51	7287501.66	Картометрический метод	0.10	Закрепление отсутствует
3. Сведения о характерных точках части (частей) границы объекта					
Обозначение характерных точек части границы	Координаты, м		Метод определения координат характерной точки	Средняя квадратическая погрешность положения характерной точки (Mt), м	Описание обозначения точки на местности (при наличии)
	X	Y			
1	2	3	4	5	6
-	-	-	-	-	-

Раздел 3							
Сведения о местоположении измененных (уточненных) границ объекта							
1. Система координат -							
2. Сведения о характерных точках границ объекта							
Обозначение характерных точек границ	Существующие координаты, м		Измененные (уточненные) координаты, м		Метод определения координат характерной точки	Средняя квадратическая погрешность положения характерной точки (Mt), м	Описание обозначения точки на местности (при наличии)
	X	Y	X	Y			
1	2	3	4	5	6	7	8
-	-	-	-	-	-	-	
3. Сведения о характерных точках части (частей) границы объекта							
Обозначение характерных точек части границы	Существующие координаты, м		Измененные (уточненные) координаты, м		Метод определения координат характерной точки	Средняя квадратическая погрешность положения характерной точки (Mt), м	Описание обозначения точки на местности (при наличии)
	X	Y	X	Y			
1	2	3	4	5	6	7	8
-	-	-	-	-	-	-	

**Текстовое описание местоположения границ
населенных пунктов, территориальных зон, особо охраняемых природных
территорий, зон с особыми условиями использования территорий**

Прохождение границы		Описание прохождения границы
от точки	до точки	
1	2	3
-	-	-

План границ объекта



●	- Характерная точка границы, сведения о которой позволяют однозначно определить ее положение на местности
—	- Граница территориальной зоны Ж1
—	- Граница земельного участка, учтенная в ЕГРН
Тер. зона 1	- Зона застройки индивидуальными жилыми домами
1	- Обозначение новой характерной точки
:1016	- Кадастровый номер земельного участка
—	- Граница кадастрового квартала
11:11:0501001	- Номер кадастрового квартала

Дата " _____ " _____ Г.

Место для оттиска печати (при наличии) лица, составившего описание местоположения границ объекта

ОПИСАНИЕ МЕСТОПОЛОЖЕНИЯ ГРАНИЦ

Зона застройки индивидуальными жилыми домами д.Пачгино муниципального района Троицко-Печорский Республики Коми

(наименование объекта, местоположение границ которого описано (далее - объект))

Раздел 1

Сведения об объекте

№ п/п	Характеристики объекта	Описание характеристик
1	2	3
1.	Местоположение объекта	169438, Республика Коми, район Троицко-Печорский, деревня Пачгино
2.	Площадь объекта +/- величина погрешности определения площади (Р +/- Дельта Р)	139991 +/- 131 м²
3.	Иные характеристики объекта	-

Раздел 2					
Сведения о местоположении границ объекта					
1. Система координат МСК 63					
2. Сведения о характерных точках границ объекта					
Обозначение характерных точек границ	Координаты, м		Метод определения координат характерной точки	Средняя квадратическая погрешность положения характерной точки (Mt), м	Описание обозначения точки на местности (при наличии)
	X	Y			
1	2	3	4	5	6
1	6836767.47	7302823.72	Картометрический метод	0.10	Закрепление отсутствует
2	6836766.70	7302812.51	Картометрический метод	0.10	Закрепление отсутствует
3	6836769.57	7302793.09	Картометрический метод	0.10	Закрепление отсутствует
4	6836757.48	7302756.35	Картометрический метод	0.10	Закрепление отсутствует
5	6836747.23	7302744.23	Картометрический метод	0.10	Закрепление отсутствует
6	6836737.81	7302736.46	Картометрический метод	0.10	Закрепление отсутствует
7	6836723.80	7302718.67	Картометрический метод	0.10	Закрепление отсутствует
8	6836730.36	7302708.39	Картометрический метод	0.10	Закрепление отсутствует
9	6836724.09	7302691.84	Картометрический метод	0.10	Закрепление отсутствует
10	6836724.09	7302686.99	Картометрический метод	0.10	Закрепление отсутствует
11	6836719.51	7302686.99	Картометрический метод	0.10	Закрепление отсутствует
12	6836731.51	7302652.30	Картометрический метод	0.10	Закрепление отсутствует
13	6836732.94	7302641.59	Картометрический метод	0.10	Закрепление отсутствует
14	6836733.79	7302625.32	Картометрический метод	0.10	Закрепление отсутствует
15	6836721.80	7302619.05	Картометрический метод	0.10	Закрепление отсутствует
16	6836718.74	7302600.64	Картометрический метод	0.10	Закрепление отсутствует
17	6836705.25	7302529.12	Картометрический метод	0.10	Закрепление отсутствует
18	6836682.98	7302535.41	Картометрический метод	0.10	Закрепление отсутствует
19	6836674.70	7302544.26	Картометрический метод	0.10	Закрепление отсутствует
20	6836667.28	7302543.12	Картометрический метод	0.10	Закрепление отсутствует
21	6836650.44	7302526.28	Картометрический метод	0.10	Закрепление отсутствует
22	6836625.60	7302464.62	Картометрический метод	0.10	Закрепление отсутствует

2. Сведения о характерных точках границ объекта					
Обозначение характерных точек границ	Координаты, м		Метод определения координат характерной точки	Средняя квадратическая погрешность положения характерной точки (Mt), м	Описание обозначения точки на местности (при наличии)
	X	Y			
1	2	3	4	5	6
23	6836593.63	7302477.47	Картометрический метод	0.10	Закрепление отсутствует
24	6836525.13	7302512.01	Картометрический метод	0.10	Закрепление отсутствует
25	6836519.13	7302504.58	Картометрический метод	0.10	Закрепление отсутствует
26	6836490.58	7302539.98	Картометрический метод	0.10	Закрепление отсутствует
27	6836551.38	7302589.36	Картометрический метод	0.10	Закрепление отсутствует
28	6836609.34	7302639.88	Картометрический метод	0.10	Закрепление отсутствует
29	6836677.94	7302705.69	Картометрический метод	0.10	Закрепление отсутствует
30	6836747.07	7302793.26	Картометрический метод	0.10	Закрепление отсутствует
1	6836767.47	7302823.72	Картометрический метод	0.10	Закрепление отсутствует
31	6836094.62	7302166.74	Картометрический метод	0.10	Закрепление отсутствует
32	6836111.79	7302160.96	Картометрический метод	0.10	Закрепление отсутствует
33	6836241.79	7302098.78	Картометрический метод	0.10	Закрепление отсутствует
34	6836396.80	7301976.24	Картометрический метод	0.10	Закрепление отсутствует
35	6836398.95	7301976.77	Картометрический метод	0.10	Закрепление отсутствует
36	6836406.50	7301983.23	Картометрический метод	0.10	Закрепление отсутствует
37	6836403.52	7301991.48	Картометрический метод	0.10	Закрепление отсутствует
38	6836415.80	7302005.18	Картометрический метод	0.10	Закрепление отсутствует
39	6836422.93	7301997.33	Картометрический метод	0.10	Закрепление отсутствует
40	6836434.92	7302007.60	Картометрический метод	0.10	Закрепление отсутствует
41	6836458.04	7301983.33	Картометрический метод	0.10	Закрепление отсутствует
42	6836491.15	7302011.88	Картометрический метод	0.10	Закрепление отсутствует
43	6836504.58	7301996.47	Картометрический метод	0.10	Закрепление отсутствует
44	6836467.18	7301963.92	Картометрический метод	0.10	Закрепление отсутствует
45	6836473.74	7301955.07	Картометрический метод	0.10	Закрепление отсутствует
46	6836439.50	7301923.67	Картометрический метод	0.10	Закрепление отсутствует
47	6836452.05	7301908.27	Картометрический метод	0.10	Закрепление отсутствует

2. Сведения о характерных точках границ объекта					
Обозначение характерных точек границ	Координаты, м		Метод определения координат характерной точки	Средняя квадратическая погрешность положения характерной точки (Mt), м	Описание обозначения точки на местности (при наличии)
	X	Y			
1	2	3	4	5	6
48	6836452.96	7301906.50	Картометрический метод	0.10	Закрепление отсутствует
49	6836506.80	7301839.63	Картометрический метод	0.10	Закрепление отсутствует
50	6836562.56	7301729.17	Картометрический метод	0.10	Закрепление отсутствует
51	6836469.75	7301686.75	Картометрический метод	0.10	Закрепление отсутствует
52	6836473.46	7301660.21	Картометрический метод	0.10	Закрепление отсутствует
53	6836480.03	7301639.66	Картометрический метод	0.10	Закрепление отсутствует
54	6836499.14	7301581.70	Картометрический метод	0.10	Закрепление отсутствует
55	6836515.71	7301586.84	Картометрический метод	0.10	Закрепление отсутствует
56	6836530.55	7301538.88	Картометрический метод	0.10	Закрепление отсутствует
57	6836513.42	7301532.04	Картометрический метод	0.10	Закрепление отсутствует
58	6836517.99	7301506.91	Картометрический метод	0.10	Закрепление отсутствует
59	6836478.02	7301486.36	Картометрический метод	0.10	Закрепление отсутствует
60	6836458.61	7301482.65	Картометрический метод	0.10	Закрепление отсутствует
61	6836457.19	7301493.22	Картометрический метод	0.10	Закрепление отсутствует
62	6836447.20	7301551.46	Картометрический метод	0.10	Закрепление отсутствует
63	6836430.92	7301645.08	Картометрический метод	0.10	Закрепление отсутствует
64	6836404.66	7301699.31	Картометрический метод	0.10	Закрепление отсутствует
65	6836371.41	7301758.83	Картометрический метод	0.10	Закрепление отсутствует
66	6836355.14	7301749.41	Картометрический метод	0.10	Закрепление отсутствует
67	6836319.60	7301804.93	Картометрический метод	0.10	Закрепление отсутствует
68	6836257.83	7301875.32	Картометрический метод	0.10	Закрепление отсутствует
69	6836229.04	7301899.35	Картометрический метод	0.10	Закрепление отсутствует
70	6836209.39	7301909.07	Картометрический метод	0.10	Закрепление отсутствует
71	6836185.77	7301927.57	Картометрический метод	0.10	Закрепление отсутствует
72	6836131.79	7301956.87	Картометрический метод	0.10	Закрепление отсутствует
73	6836126.73	7302022.17	Картометрический метод	0.10	Закрепление отсутствует

2. Сведения о характерных точках границ объекта					
Обозначение характерных точек границ	Координаты, м		Метод определения координат характерной точки	Средняя квадратическая погрешность положения характерной точки (Mt), м	Описание обозначения точки на местности (при наличии)
	X	Y			
1	2	3	4	5	6
74	6836104.66	7302044.94	Картометрический метод	0.10	Закрепление отсутствует
75	6836080.11	7302103.80	Картометрический метод	0.10	Закрепление отсутствует
76	6836080.54	7302103.97	Картометрический метод	0.10	Закрепление отсутствует
77	6836078.73	7302108.05	Картометрический метод	0.10	Закрепление отсутствует
78	6836102.45	7302120.67	Картометрический метод	0.10	Закрепление отсутствует
31	6836094.62	7302166.74	Картометрический метод	0.10	Закрепление отсутствует
3. Сведения о характерных точках части (частей) границы объекта					
Обозначение характерных точек части границы	Координаты, м		Метод определения координат характерной точки	Средняя квадратическая погрешность положения характерной точки (Mt), м	Описание обозначения точки на местности (при наличии)
	X	Y			
1	2	3	4	5	6
-	-	-	-	-	-

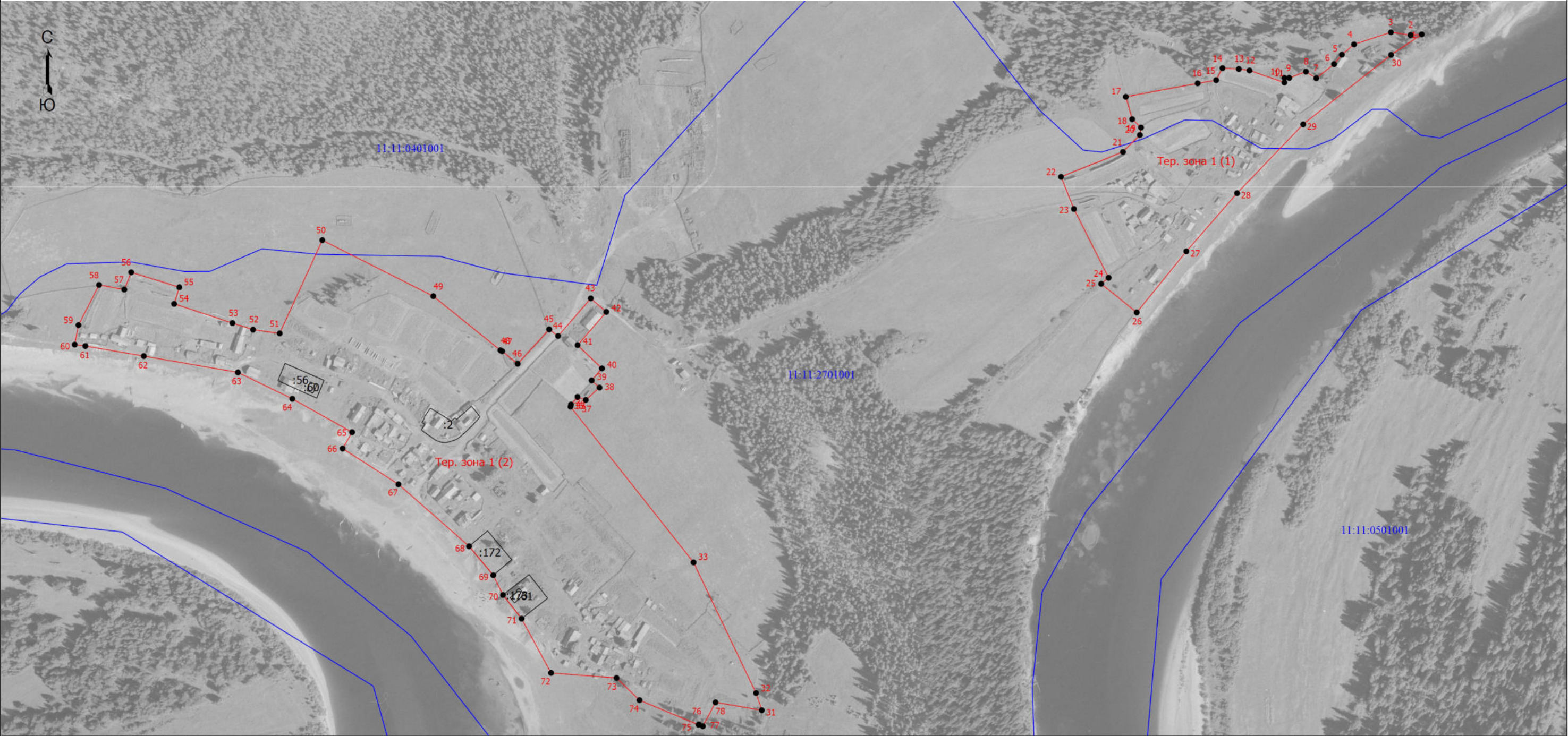
Раздел 3							
Сведения о местоположении измененных (уточненных) границ объекта							
1. Система координат -							
2. Сведения о характерных точках границ объекта							
Обозначение характерных точек границ	Существующие координаты, м		Измененные (уточненные) координаты, м		Метод определения координат характерной точки	Средняя квадратическая погрешность положения характерной точки (Mt), м	Описание обозначения точки на местности (при наличии)
	X	Y	X	Y			
1	2	3	4	5	6	7	8
-	-	-	-	-	-	-	
3. Сведения о характерных точках части (частей) границы объекта							
Обозначение характерных точек части границы	Существующие координаты, м		Измененные (уточненные) координаты, м		Метод определения координат характерной точки	Средняя квадратическая погрешность положения характерной точки (Mt), м	Описание обозначения точки на местности (при наличии)
	X	Y	X	Y			
1	2	3	4	5	6	7	8
-	-	-	-	-	-	-	

**Текстовое описание местоположения границ
населенных пунктов, территориальных зон, особо охраняемых природных
территорий, зон с особыми условиями использования территорий**

Прохождение границы		Описание прохождения границы
от точки	до точки	
1	2	3
-	-	-

Раздел 4

План границ объекта



Масштаб 1:4000

- Условные обозначения
- - Характерная точка границы, сведения о которой позволяют однозначно определить ее положение на местности
 - - Граница территориальной зоны Ж1
 - Тер. зона 1 (1) - Зона застройки индивидуальными жилыми домами
 - 1 - Обозначение новой характерной точки
 - :1016 - Кадастровый номер земельного участка
 - - Граница кадастрового квартала
 - 11:11:0601001 - Номер кадастрового квартала

Подпись _____

Дата " ____ " _____ г.

Место для оттиска печати (при наличии) лица, составившего описание местоположения границ объекта