

ОПИСАНИЕ МЕСТОПОЛОЖЕНИЯ ГРАНИЦ

**Зона малоэтажной жилой застройки п.Знаменка МО сельское поселение
"Знаменка" Троицко-Печорского муниципального района Республики Коми**

(наименование объекта, местоположение границ которого описано (далее - объект))

Раздел 1

Сведения об объекте

№ п/п	Характеристики объекта	Описание характеристик
1	2	3
1.	Местоположение объекта	169435, Республика Коми, район Троицко-Печорский, поселок Знаменка
2.	Площадь объекта +/- величина погрешности определения площади (Р +/- Дельта Р)	415859 +/- 226 м ²
3.	Иные характеристики объекта	-

Раздел 2

Сведения о местоположении границ объекта

1. Система координат МСК 63

2. Сведения о характерных точках границ объекта

Обозначение характерных точек границ	Координаты, м		Метод определения координат характерной точки	Средняя квадратическая погрешность положения характерной точки (Mt), м	Описание обозначения точки на местности (при наличии)
	X	Y			
1	2	3	4	5	6
1	6859305.73	7265794.27	Картометрический метод	0.10	Закрепление отсутствует
2	6859361.46	7265818.65	Картометрический метод	0.10	Закрепление отсутствует
3	6859363.87	7265825.34	Картометрический метод	0.10	Закрепление отсутствует
4	6859370.84	7265844.63	Картометрический метод	0.10	Закрепление отсутствует
5	6859375.93	7265853.74	Картометрический метод	0.10	Закрепление отсутствует
6	6859405.33	7265868.03	Картометрический метод	0.10	Закрепление отсутствует
7	6859365.03	7265995.85	Картометрический метод	0.10	Закрепление отсутствует
8	6859286.96	7266211.98	Картометрический метод	0.10	Закрепление отсутствует
9	6859256.97	7266202.60	Картометрический метод	0.10	Закрепление отсутствует
10	6859235.00	7266192.96	Картометрический метод	0.10	Закрепление отсутствует
11	6859224.02	7266180.63	Картометрический метод	0.10	Закрепление отсутствует
12	6859204.73	7266159.73	Картометрический метод	0.10	Закрепление отсутствует
13	6859171.96	7266133.36	Картометрический метод	0.10	Закрепление отсутствует
14	6859164.83	7266126.79	Картометрический метод	0.10	Закрепление отсутствует
15	6859162.51	7266121.06	Картометрический метод	0.10	Закрепление отсутствует
16	6859157.77	7266114.22	Картометрический метод	0.10	Закрепление отсутствует
17	6859154.30	7266110.02	Картометрический метод	0.10	Закрепление отсутствует
18	6859152.87	7266107.79	Картометрический метод	0.10	Закрепление отсутствует
19	6859151.86	7266105.71	Картометрический метод	0.10	Закрепление отсутствует
20	6859150.97	7266104.01	Картометрический метод	0.10	Закрепление отсутствует
21	6859147.41	7266097.40	Картометрический метод	0.10	Закрепление отсутствует
22	6859146.69	7266096.11	Картометрический метод	0.10	Закрепление отсутствует

2. Сведения о характерных точках границ объекта					
Обозначение характерных точек границ	Координаты, м		Метод определения координат характерной точки	Средняя квадратическая погрешность положения характерной точки (Mt), м	Описание обозначения точки на местности (при наличии)
	X	Y			
1	2	3	4	5	6
23	6859141.65	7266088.91	Картометрический метод	0.10	Закрепление отсутствует
24	6859130.23	7266059.79	Картометрический метод	0.10	Закрепление отсутствует
25	6859129.97	7266050.41	Картометрический метод	0.10	Закрепление отсутствует
26	6859135.59	7266025.49	Картометрический метод	0.10	Закрепление отсутствует
27	6859116.04	7266018.80	Картометрический метод	0.10	Закрепление отсутствует
28	6859145.51	7265940.82	Картометрический метод	0.10	Закрепление отсутствует
29	6859166.67	7265888.84	Картометрический метод	0.10	Закрепление отсутствует
30	6859171.49	7265869.81	Картометрический метод	0.10	Закрепление отсутствует
31	6859226.16	7265795.06	Картометрический метод	0.10	Закрепление отсутствует
32	6859288.04	7265815.69	Картометрический метод	0.10	Закрепление отсутствует
33	6859295.81	7265792.11	Картометрический метод	0.10	Закрепление отсутствует
1	6859305.73	7265794.27	Картометрический метод	0.10	Закрепление отсутствует
34	6859351.80	7265636.28	Картометрический метод	0.10	Закрепление отсутствует
35	6859204.54	7265592.67	Картометрический метод	0.10	Закрепление отсутствует
36	6859212.62	7265559.87	Картометрический метод	0.10	Закрепление отсутствует
37	6859220.95	7265543.68	Картометрический метод	0.10	Закрепление отсутствует
38	6859262.58	7265527.59	Картометрический метод	0.10	Закрепление отсутствует
39	6859365.09	7265563.15	Картометрический метод	0.10	Закрепление отсутствует
40	6859366.32	7265568.56	Картометрический метод	0.10	Закрепление отсутствует
34	6859351.80	7265636.28	Картометрический метод	0.10	Закрепление отсутствует
41	6859149.64	7266627.70	Картометрический метод	0.10	Закрепление отсутствует
42	6859068.96	7266599.95	Картометрический метод	0.10	Закрепление отсутствует
43	6859043.74	7266598.69	Картометрический метод	0.10	Закрепление отсутствует
44	6859044.04	7266591.37	Картометрический метод	0.10	Закрепление отсутствует
45	6858973.27	7266567.07	Картометрический метод	0.10	Закрепление отсутствует
46	6858802.12	7266508.13	Картометрический метод	0.10	Закрепление отсутствует

2. Сведения о характерных точках границ объекта					
Обозначение характерных точек границ	Координаты, м		Метод определения координат характерной точки	Средняя квадратическая погрешность положения характерной точки (Mt), м	Описание обозначения точки на местности (при наличии)
	X	Y			
1	2	3	4	5	6
47	6858783.00	7266508.13	Картометрический метод	0.10	Закрепление отсутствует
48	6858758.34	7266502.23	Картометрический метод	0.10	Закрепление отсутствует
49	6858724.59	7266507.59	Картометрический метод	0.10	Закрепление отсутствует
50	6858701.54	7266517.77	Картометрический метод	0.10	Закрепление отсутствует
51	6858659.21	7266520.99	Картометрический метод	0.10	Закрепление отсутствует
52	6858593.83	7266506.52	Картометрический метод	0.10	Закрепление отсутствует
53	6858541.31	7266498.48	Картометрический метод	0.10	Закрепление отсутствует
54	6858544.00	7266488.30	Картометрический метод	0.10	Закрепление отсутствует
55	6858553.64	7266477.05	Картометрический метод	0.10	Закрепление отсутствует
56	6858567.04	7266469.01	Картометрический метод	0.10	Закрепление отсутствует
57	6858593.29	7266464.19	Картометрический метод	0.10	Закрепление отсутствует
58	6858609.37	7266451.32	Картометрический метод	0.10	Закрепление отсутствует
59	6858629.16	7266408.94	Картометрический метод	0.10	Закрепление отсутствует
60	6858640.93	7266369.38	Картометрический метод	0.10	Закрепление отсутствует
61	6858635.18	7266358.66	Картометрический метод	0.10	Закрепление отсутствует
62	6858607.85	7266350.09	Картометрический метод	0.10	Закрепление отсутствует
63	6858612.56	7266335.26	Картометрический метод	0.10	Закрепление отсутствует
64	6858559.77	7266320.25	Картометрический метод	0.10	Закрепление отсутствует
65	6858579.98	7266263.82	Картометрический метод	0.10	Закрепление отсутствует
66	6858554.53	7266258.72	Картометрический метод	0.10	Закрепление отсутствует
67	6858564.17	7266224.43	Картометрический метод	0.10	Закрепление отсутствует
68	6858554.53	7266222.01	Картометрический метод	0.10	Закрепление отсутствует
69	6858560.39	7266198.91	Картометрический метод	0.10	Закрепление отсутствует
70	6858591.31	7266203.80	Картометрический метод	0.10	Закрепление отсутствует
71	6858602.49	7266157.18	Картометрический метод	0.10	Закрепление отсутствует
72	6858574.91	7266148.24	Картометрический метод	0.10	Закрепление отсутствует

2. Сведения о характерных точках границ объекта					
Обозначение характерных точек границ	Координаты, м		Метод определения координат характерной точки	Средняя квадратическая погрешность положения характерной точки (Mt), м	Описание обозначения точки на местности (при наличии)
	X	Y			
1	2	3	4	5	6
73	6858563.38	7266080.82	Картометрический метод	0.10	Закрепление отсутствует
74	6858588.29	7266074.66	Картометрический метод	0.10	Закрепление отсутствует
75	6858603.51	7266014.86	Картометрический метод	0.10	Закрепление отсутствует
76	6858747.15	7266044.24	Картометрический метод	0.10	Закрепление отсутствует
77	6858780.37	7266019.06	Картометрический метод	0.10	Закрепление отсутствует
78	6858805.55	7265937.07	Картометрический метод	0.10	Закрепление отсутствует
79	6858815.44	7265901.86	Картометрический метод	0.10	Закрепление отсутствует
80	6858777.39	7265889.00	Картометрический метод	0.10	Закрепление отсутствует
81	6858781.68	7265876.95	Картометрический метод	0.10	Закрепление отсутствует
82	6858820.27	7265830.06	Картометрический метод	0.10	Закрепление отсутствует
83	6858908.77	7265859.83	Картометрический метод	0.10	Закрепление отсутствует
84	6858925.39	7265815.82	Картометрический метод	0.10	Закрепление отсутствует
85	6858853.05	7265786.35	Картометрический метод	0.10	Закрепление отсутствует
86	6858865.64	7265761.16	Картометрический метод	0.10	Закрепление отсутствует
87	6858922.98	7265777.77	Картометрический метод	0.10	Закрепление отсутствует
88	6858944.95	7265723.92	Картометрический метод	0.10	Закрепление отсутствует
89	6858954.86	7265724.46	Картометрический метод	0.10	Закрепление отсутствует
90	6858958.08	7265722.05	Картометрический метод	0.10	Закрепление отсутствует
91	6858969.33	7265723.12	Картометрический метод	0.10	Закрепление отсутствует
92	6858975.50	7265721.78	Картометрический метод	0.10	Закрепление отсутствует
93	6858980.59	7265722.59	Картометрический метод	0.10	Закрепление отсутствует
94	6858996.40	7265731.16	Картометрический метод	0.10	Закрепление отсутствует
95	6859007.54	7265721.43	Картометрический метод	0.10	Закрепление отсутствует
96	6859013.16	7265710.99	Картометрический метод	0.10	Закрепление отсутствует
97	6859028.43	7265715.27	Картометрический метод	0.10	Закрепление отсутствует
98	6859052.81	7265731.62	Картометрический метод	0.10	Закрепление отсутствует

2. Сведения о характерных точках границ объекта					
Обозначение характерных точек границ	Координаты, м		Метод определения координат характерной точки	Средняя квадратическая погрешность положения характерной точки (Mt), м	Описание обозначения точки на местности (при наличии)
	X	Y			
1	2	3	4	5	6
99	6859050.66	7265740.72	Картометрический метод	0.10	Закрепление отсутствует
100	6859064.33	7265745.55	Картометрический метод	0.10	Закрепление отсутствует
101	6859057.50	7265771.27	Картометрический метод	0.10	Закрепление отсутствует
102	6859054.95	7265780.92	Картометрический метод	0.10	Закрепление отсутствует
103	6859040.34	7265775.64	Картометрический метод	0.10	Закрепление отсутствует
104	6859026.67	7265815.29	Картометрический метод	0.10	Закрепление отсутствует
105	6859014.88	7265811.54	Картометрический метод	0.10	Закрепление отсутствует
106	6859006.04	7265842.62	Картометрический метод	0.10	Закрепление отсутствует
107	6859002.82	7265854.41	Картометрический метод	0.10	Закрепление отсутствует
108	6858979.24	7265850.66	Картометрический метод	0.10	Закрепление отсутствует
109	6858970.40	7265880.40	Картометрический метод	0.10	Закрепление отсутствует
110	6858993.71	7265885.22	Картометрический метод	0.10	Закрепление отсутствует
111	6858976.57	7265949.25	Картометрический метод	0.10	Закрепление отсутствует
112	6858968.80	7265976.59	Картометрический метод	0.10	Закрепление отсутствует
113	6859000.68	7265986.23	Картометрический метод	0.10	Закрепление отсутствует
114	6859016.22	7265923.00	Картометрический метод	0.10	Закрепление отсутствует
115	6859046.76	7265927.29	Картометрический метод	0.10	Закрепление отсутствует
116	6859054.26	7265932.91	Картометрический метод	0.10	Закрепление отсутствует
117	6859054.80	7265950.87	Картометрический метод	0.10	Закрепление отсутствует
118	6859069.00	7265953.54	Картометрический метод	0.10	Закрепление отсутствует
119	6859083.03	7265966.41	Картометрический метод	0.10	Закрепление отсутствует
120	6859071.65	7265986.37	Картометрический метод	0.10	Закрепление отсутствует
121	6859064.55	7265994.54	Картометрический метод	0.10	Закрепление отсутствует
122	6859057.31	7266010.07	Картометрический метод	0.10	Закрепление отсутствует
123	6859054.77	7266019.19	Картометрический метод	0.10	Закрепление отсутствует
124	6859063.51	7266031.78	Картометрический метод	0.10	Закрепление отсутствует

2. Сведения о характерных точках границ объекта					
Обозначение характерных точек границ	Координаты, м		Метод определения координат характерной точки	Средняя квадратическая погрешность положения характерной точки (Mt), м	Описание обозначения точки на местности (при наличии)
	X	Y			
1	2	3	4	5	6
125	6859058.02	7266063.40	Картометрический метод	0.10	Закрепление отсутствует
126	6859025.06	7266057.24	Картометрический метод	0.10	Закрепление отсутствует
127	6859021.45	7266074.55	Картометрический метод	0.10	Закрепление отсутствует
128	6859026.33	7266076.13	Картометрический метод	0.10	Закрепление отсутствует
129	6859025.13	7266081.22	Картометрический метод	0.10	Закрепление отсутствует
130	6859018.90	7266086.79	Картометрический метод	0.10	Закрепление отсутствует
131	6859016.36	7266099.04	Картометрический метод	0.10	Закрепление отсутствует
132	6859033.50	7266103.86	Картометрический метод	0.10	Закрепление отсутствует
133	6859022.51	7266144.05	Картометрический метод	0.10	Закрепление отсутствует
134	6859008.59	7266208.36	Картометрический метод	0.10	Закрепление отсутствует
135	6859035.92	7266221.75	Картометрический метод	0.10	Закрепление отсутствует
136	6859073.96	7266235.69	Картометрический метод	0.10	Закрепление отсутствует
137	6859054.67	7266296.24	Картометрический метод	0.10	Закрепление отсутствует
138	6859115.76	7266312.85	Картометрический метод	0.10	Закрепление отсутствует
139	6859144.70	7266324.18	Картометрический метод	0.10	Закрепление отсутствует
140	6859149.96	7266306.62	Картометрический метод	0.10	Закрепление отсутствует
141	6859193.11	7266321.99	Картометрический метод	0.10	Закрепление отсутствует
142	6859205.70	7266336.20	Картометрический метод	0.10	Закрепление отсутствует
143	6859203.96	7266359.64	Картометрический метод	0.10	Закрепление отсутствует
144	6859205.02	7266382.64	Картометрический метод	0.10	Закрепление отсутствует
145	6859210.22	7266385.82	Картометрический метод	0.10	Закрепление отсутствует
146	6859220.62	7266391.61	Картометрический метод	0.10	Закрепление отсутствует
147	6859191.85	7266490.05	Картометрический метод	0.10	Закрепление отсутствует
41	6859149.64	7266627.70	Картометрический метод	0.10	Закрепление отсутствует

3. Сведения о характерных точках части (частей) границы объекта					
Обозначение характерных точек части границы	Координаты, м		Метод определения координат характерной точки	Средняя квадратическая погрешность положения характерной точки (Mt), м	Описание обозначения точки на местности (при наличии)
	X	Y			
1	2	3	4	5	6
-	-	-	-	-	-

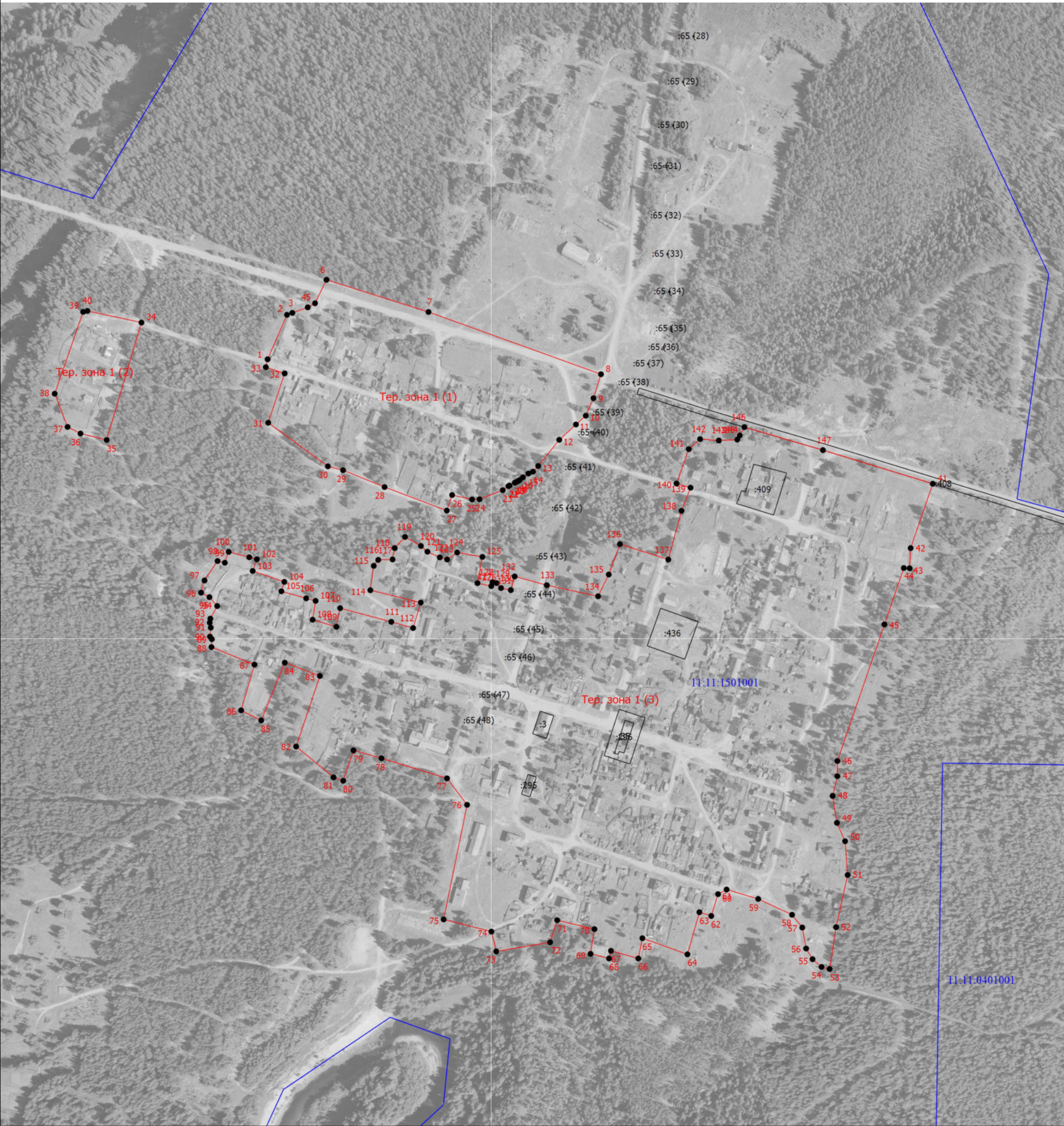
Раздел 3							
Сведения о местоположении измененных (уточненных) границ объекта							
1. Система координат -							
2. Сведения о характерных точках границ объекта							
Обозначение характерных точек границ	Существующие координаты, м		Измененные (уточненные) координаты, м		Метод определения координат характерной точки	Средняя квадратическая погрешность положения характерной точки (Mt), м	Описание обозначения точки на местности (при наличии)
	X	Y	X	Y			
1	2	3	4	5	6	7	8
-	-	-	-	-	-	-	
3. Сведения о характерных точках части (частей) границы объекта							
Обозначение характерных точек части границы	Существующие координаты, м		Измененные (уточненные) координаты, м		Метод определения координат характерной точки	Средняя квадратическая погрешность положения характерной точки (Mt), м	Описание обозначения точки на местности (при наличии)
	X	Y	X	Y			
1	2	3	4	5	6	7	8
-	-	-	-	-	-	-	

**Текстовое описание местоположения границ
населенных пунктов, территориальных зон, особо охраняемых природных
территорий, зон с особыми условиями использования территорий**

Прохождение границы		Описание прохождения границы
от точки	до точки	
1	2	3
-	-	-

Раздел 4

План границ объекта



Масштаб 1:5000

- Условные обозначения
- Граница территориальной зоны Ж1
 - Характерная точка границы, сведения о которой позволяют однозначно определить ее положение на местности
 - граница объекта недвижимости, учтенная в ЕГРН
 - Зона малоэтажной жилой застройки
 - Обозначение новой характерной точки
 - Кадастровый номер земельного участка
 - Граница кадастрового квартала
 - Номер кадастрового квартала
- Тер. зона 1 (1)
1
:194
- 11:11:0401001

Подпись _____

Дата " ____ " ____ г.

Место для оттиска печати (при наличии) лица, составившего описание местоположения границ объекта

ОПИСАНИЕ МЕСТОПОЛОЖЕНИЯ ГРАНИЦ

**Зона природных территорий п.Знаменка МО сельское поселение "Знаменка"
Троицко-Печорского муниципального района Республики Коми**

(наименование объекта, местоположение границ которого описано (далее - объект))

Раздел 1

Сведения об объекте

№ п/п	Характеристики объекта	Описание характеристик
1	2	3
1.	Местоположение объекта	169435, Республика Коми, район Троицко-Печорский, поселок Знаменка
2.	Площадь объекта +/- величина погрешности определения площади (Р +/- Дельта Р)	1956366 +/- 490 м²
3.	Иные характеристики объекта	-

Раздел 2					
Сведения о местоположении границ объекта					
1. Система координат МСК 63					
2. Сведения о характерных точках границ объекта					
Обозначение характерных точек границ	Координаты, м		Метод определения координат характерной точки	Средняя квадратическая погрешность положения характерной точки (Mt), м	Описание обозначения точки на местности (при наличии)
	X	Y			
1	2	3	4	5	6
1	6858593.96	7265336.86	Картометрический метод	0.1	Закрепление отсутствует
2	6858559.31	7265335.05	Картометрический метод	0.1	Закрепление отсутствует
3	6858552.44	7265331.17	Картометрический метод	0.1	Закрепление отсутствует
4	6858548.95	7265326.12	Картометрический метод	0.1	Закрепление отсутствует
5	6858550.98	7265310.23	Картометрический метод	0.1	Закрепление отсутствует
6	6858562.13	7265297.62	Картометрический метод	0.1	Закрепление отсутствует
7	6858582.91	7265283.18	Картометрический метод	0.1	Закрепление отсутствует
8	6858599.81	7265275.03	Картометрический метод	0.1	Закрепление отсутствует
9	6858622.32	7265263.40	Картометрический метод	0.1	Закрепление отсутствует
10	6858644.21	7265247.25	Картометрический метод	0.1	Закрепление отсутствует
11	6858656.39	7265227.26	Картометрический метод	0.1	Закрепление отсутствует
12	6858663.46	7265207.34	Картометрический метод	0.1	Закрепление отсутствует
13	6858670.56	7265190.25	Картометрический метод	0.1	Закрепление отсутствует
14	6858677.34	7265187.89	Картометрический метод	0.1	Закрепление отсутствует
15	6858687.66	7265194.56	Картометрический метод	0.1	Закрепление отсутствует
16	6858690.62	7265203.01	Картометрический метод	0.1	Закрепление отсутствует
17	6858669.64	7265240.11	Картометрический метод	0.1	Закрепление отсутствует
18	6858645.15	7265271.03	Картометрический метод	0.1	Закрепление отсутствует
19	6858625.50	7265284.89	Картометрический метод	0.1	Закрепление отсутствует
20	6858606.42	7265298.73	Картометрический метод	0.1	Закрепление отсутствует
21	6858597.43	7265304.51	Картометрический метод	0.1	Закрепление отсутствует
22	6858598.62	7265307.90	Картометрический метод	0.1	Закрепление отсутствует

2. Сведения о характерных точках границ объекта					
Обозначение характерных точек границ	Координаты, м		Метод определения координат характерной точки	Средняя квадратическая погрешность положения характерной точки (Mt), м	Описание обозначения точки на местности (при наличии)
	X	Y			
1	2	3	4	5	6
23	6858613.37	7265307.70	Картометрический метод	0.1	Закрепление отсутствует
24	6858634.25	7265300.06	Картометрический метод	0.1	Закрепление отсутствует
25	6858652.86	7265292.45	Картометрический метод	0.1	Закрепление отсутствует
26	6858674.77	7265277.44	Картометрический метод	0.1	Закрепление отсутствует
27	6858693.05	7265248.87	Картометрический метод	0.1	Закрепление отсутствует
28	6858701.86	7265231.76	Картометрический метод	0.1	Закрепление отсутствует
29	6858709.16	7265226.56	Картометрический метод	0.1	Закрепление отсутствует
30	6858719.37	7265225.86	Картометрический метод	0.1	Закрепление отсутствует
31	6858727.32	7265226.32	Картометрический метод	0.1	Закрепление отсутствует
32	6858730.57	7265229.48	Картометрический метод	0.1	Закрепление отсутствует
33	6858733.65	7265232.48	Картометрический метод	0.1	Закрепление отсутствует
34	6858737.80	7265243.74	Картометрический метод	0.1	Закрепление отсутствует
35	6858733.02	7265264.77	Картометрический метод	0.1	Закрепление отсутствует
36	6858721.44	7265286.45	Картометрический метод	0.1	Закрепление отсутствует
37	6858711.44	7265300.17	Картометрический метод	0.1	Закрепление отсутствует
38	6858695.69	7265308.89	Картометрический метод	0.1	Закрепление отсутствует
39	6858673.10	7265316.54	Картометрический метод	0.1	Закрепление отсутствует
40	6858637.53	7265328.34	Картометрический метод	0.1	Закрепление отсутствует
1	6858593.96	7265336.86	Картометрический метод	0.1	Закрепление отсутствует
41	6859341.03	7265026.73	Картометрический метод	0.1	Закрепление отсутствует
42	6859561.08	7265247.16	Картометрический метод	0.1	Закрепление отсутствует
43	6859482.84	7265526.29	Картометрический метод	0.1	Закрепление отсутствует
44	6859533.18	7265575.01	Картометрический метод	0.1	Закрепление отсутствует
45	6859540.87	7265578.69	Картометрический метод	0.1	Закрепление отсутствует
46	6859557.46	7265587.53	Картометрический метод	0.1	Закрепление отсутствует
47	6859574.02	7265594.11	Картометрический метод	0.1	Закрепление отсутствует

2. Сведения о характерных точках границ объекта					
Обозначение характерных точек границ	Координаты, м		Метод определения координат характерной точки	Средняя квадратическая погрешность положения характерной точки (Mt), м	Описание обозначения точки на местности (при наличии)
	X	Y			
1	2	3	4	5	6
48	6859593.45	7265614.14	Картометрический метод	0.1	Закрепление отсутствует
49	6859637.39	7265646.82	Картометрический метод	0.1	Закрепление отсутствует
50	6859720.98	7265696.65	Картометрический метод	0.1	Закрепление отсутствует
51	6859794.93	7265729.89	Картометрический метод	0.1	Закрепление отсутствует
52	6859835.66	7265735.78	Картометрический метод	0.1	Закрепление отсутствует
53	6859864.69	7265739.43	Картометрический метод	0.1	Закрепление отсутствует
54	6859912.43	7265747.57	Картометрический метод	0.1	Закрепление отсутствует
55	6859973.81	7265755.43	Картометрический метод	0.1	Закрепление отсутствует
56	6859990.33	7265764.71	Картометрический метод	0.1	Закрепление отсутствует
57	6860004.26	7265783.47	Картометрический метод	0.1	Закрепление отсутствует
58	6860012.83	7265794.19	Картометрический метод	0.1	Закрепление отсутствует
59	6860021.94	7265800.08	Картометрический метод	0.1	Закрепление отсутствует
60	6860041.77	7265802.76	Картометрический метод	0.1	Закрепление отсутствует
61	6860071.78	7265811.87	Картометрический метод	0.1	Закрепление отсутствует
62	6860087.86	7265812.94	Картометрический метод	0.1	Закрепление отсутствует
63	6860107.15	7265804.37	Картометрический метод	0.1	Закрепление отсутствует
64	6860120.01	7265794.19	Картометрический метод	0.1	Закрепление отсутствует
65	6860124.83	7265786.69	Картометрический метод	0.1	Закрепление отсутствует
66	6860127.31	7265778.78	Картометрический метод	0.1	Закрепление отсутствует
67	6860126.67	7265774.10	Картометрический метод	0.1	Закрепление отсутствует
68	6860307.42	7265828.09	Картометрический метод	0.1	Закрепление отсутствует
69	6860401.07	7265855.08	Картометрический метод	0.1	Закрепление отсутствует
70	6860443.45	7265857.88	Картометрический метод	0.1	Закрепление отсутствует
71	6860487.63	7265857.12	Картометрический метод	0.1	Закрепление отсутствует
72	6860604.61	7265863.81	Картометрический метод	0.1	Закрепление отсутствует
73	6860657.14	7265861.23	Картометрический метод	0.1	Закрепление отсутствует

2. Сведения о характерных точках границ объекта					
Обозначение характерных точек границ	Координаты, м		Метод определения координат характерной точки	Средняя квадратическая погрешность положения характерной точки (Mt), м	Описание обозначения точки на местности (при наличии)
	X	Y			
1	2	3	4	5	6
74	6860695.35	7265856.92	Картометрический метод	0.1	Закрепление отсутствует
75	6860749.07	7265862.07	Картометрический метод	0.1	Закрепление отсутствует
76	6860815.91	7265863.59	Картометрический метод	0.1	Закрепление отсутствует
77	6860867.25	7265863.40	Картометрический метод	0.1	Закрепление отсутствует
78	6860913.22	7265863.81	Картометрический метод	0.1	Закрепление отсутствует
79	6860964.58	7265854.11	Картометрический метод	0.1	Закрепление отсутствует
80	6861038.03	7265835.98	Картометрический метод	0.1	Закрепление отсутствует
81	6861138.68	7265812.97	Картометрический метод	0.1	Закрепление отсутствует
82	6861080.71	7266037.78	Картометрический метод	0.1	Закрепление отсутствует
83	6860663.78	7266236.22	Картометрический метод	0.1	Закрепление отсутствует
84	6859551.43	7266765.94	Картометрический метод	0.1	Закрепление отсутствует
85	6859157.24	7266630.31	Картометрический метод	0.1	Закрепление отсутствует
86	6859199.45	7266492.52	Картометрический метод	0.1	Закрепление отсутствует
87	6859242.60	7266344.86	Картометрический метод	0.1	Закрепление отсутствует
88	6859260.98	7266287.17	Картометрический метод	0.1	Закрепление отсутствует
89	6859302.08	7266297.88	Картометрический метод	0.1	Закрепление отсутствует
90	6859344.18	7266312.33	Картометрический метод	0.1	Закрепление отсутствует
91	6859390.54	7266323.51	Картометрический метод	0.1	Закрепление отсутствует
92	6859446.60	7266337.77	Картометрический метод	0.1	Закрепление отсутствует
93	6859473.65	7266350.27	Картометрический метод	0.1	Закрепление отсутствует
94	6859473.91	7266367.43	Картометрический метод	0.1	Закрепление отсутствует
95	6859475.44	7266396.35	Картометрический метод	0.1	Закрепление отсутствует
96	6859484.44	7266423.02	Картометрический метод	0.1	Закрепление отсутствует
97	6859500.70	7266432.46	Картометрический метод	0.1	Закрепление отсутствует
98	6859533.03	7266439.53	Картометрический метод	0.1	Закрепление отсутствует
99	6859577.30	7266455.02	Картометрический метод	0.1	Закрепление отсутствует

2. Сведения о характерных точках границ объекта					
Обозначение характерных точек границ	Координаты, м		Метод определения координат характерной точки	Средняя квадратическая погрешность положения характерной точки (Mt), м	Описание обозначения точки на местности (при наличии)
	X	Y			
1	2	3	4	5	6
100	6859606.46	7266465.35	Картометрический метод	0.1	Закрепление отсутствует
101	6859631.31	7266475.75	Картометрический метод	0.1	Закрепление отсутствует
102	6859682.00	7266489.01	Картометрический метод	0.1	Закрепление отсутствует
103	6859707.60	7266477.95	Картометрический метод	0.1	Закрепление отсутствует
104	6859717.92	7266451.01	Картометрический метод	0.1	Закрепление отсутствует
105	6859728.38	7266433.73	Картометрический метод	0.1	Закрепление отсутствует
106	6859746.64	7266433.49	Картометрический метод	0.1	Закрепление отсутствует
107	6859776.70	7266433.09	Картометрический метод	0.1	Закрепление отсутствует
108	6859812.13	7266432.62	Картометрический метод	0.1	Закрепление отсутствует
109	6859866.71	7266420.11	Картометрический метод	0.1	Закрепление отсутствует
110	6859874.85	7266391.06	Картометрический метод	0.1	Закрепление отсутствует
111	6859871.21	7266364.31	Картометрический метод	0.1	Закрепление отсутствует
112	6859840.79	7266342.20	Картометрический метод	0.1	Закрепление отсутствует
113	6859803.00	7266328.77	Картометрический метод	0.1	Закрепление отсутствует
114	6859753.55	7266325.14	Картометрический метод	0.1	Закрепление отсутствует
115	6859685.45	7266297.10	Картометрический метод	0.1	Закрепление отсутствует
116	6859637.98	7266282.71	Картометрический метод	0.1	Закрепление отсутствует
117	6859632.38	7266268.86	Картометрический метод	0.1	Закрепление отсутствует
118	6859639.57	7266247.33	Картометрический метод	0.1	Закрепление отсутствует
119	6859660.97	7266242.75	Картометрический метод	0.1	Закрепление отсутствует
120	6859684.38	7266228.51	Картометрический метод	0.1	Закрепление отсутствует
121	6859703.34	7266204.68	Картометрический метод	0.1	Закрепление отсутствует
122	6859710.46	7266178.86	Картометрический метод	0.1	Закрепление отсутствует
123	6859681.89	7266137.43	Картометрический метод	0.1	Закрепление отсутствует
124	6859661.11	7266113.05	Картометрический метод	0.1	Закрепление отсутствует
125	6859615.49	7266080.43	Картометрический метод	0.1	Закрепление отсутствует

2. Сведения о характерных точках границ объекта					
Обозначение характерных точек границ	Координаты, м		Метод определения координат характерной точки	Средняя квадратическая погрешность положения характерной точки (Mt), м	Описание обозначения точки на местности (при наличии)
	X	Y			
1	2	3	4	5	6
126	6859583.20	7266075.50	Картометрический метод	0.1	Закрепление отсутствует
127	6859546.69	7266075.98	Картометрический метод	0.1	Закрепление отсутствует
128	6859511.03	7266061.44	Картометрический метод	0.1	Закрепление отсутствует
129	6859445.00	7266028.02	Картометрический метод	0.1	Закрепление отсутствует
130	6859365.03	7265995.85	Картометрический метод	0.1	Закрепление отсутствует
131	6859405.33	7265868.03	Картометрический метод	0.1	Закрепление отсутствует
132	6859375.93	7265853.74	Картометрический метод	0.1	Закрепление отсутствует
133	6859370.84	7265844.63	Картометрический метод	0.1	Закрепление отсутствует
134	6859363.87	7265825.34	Картометрический метод	0.1	Закрепление отсутствует
135	6859361.46	7265818.65	Картометрический метод	0.1	Закрепление отсутствует
136	6859305.73	7265794.27	Картометрический метод	0.1	Закрепление отсутствует
137	6859295.81	7265792.11	Картометрический метод	0.1	Закрепление отсутствует
138	6859288.04	7265815.69	Картометрический метод	0.1	Закрепление отсутствует
139	6859226.16	7265795.06	Картометрический метод	0.1	Закрепление отсутствует
140	6859171.49	7265869.81	Картометрический метод	0.1	Закрепление отсутствует
141	6859166.67	7265888.84	Картометрический метод	0.1	Закрепление отсутствует
142	6859145.51	7265940.82	Картометрический метод	0.1	Закрепление отсутствует
143	6859116.04	7266018.80	Картометрический метод	0.1	Закрепление отсутствует
144	6859135.59	7266025.49	Картометрический метод	0.1	Закрепление отсутствует
145	6859129.97	7266050.41	Картометрический метод	0.1	Закрепление отсутствует
146	6859130.23	7266059.79	Картометрический метод	0.1	Закрепление отсутствует
147	6859141.65	7266088.91	Картометрический метод	0.1	Закрепление отсутствует
148	6859146.69	7266096.11	Картометрический метод	0.1	Закрепление отсутствует
149	6859147.41	7266097.40	Картометрический метод	0.1	Закрепление отсутствует
150	6859150.97	7266104.01	Картометрический метод	0.1	Закрепление отсутствует
151	6859151.86	7266105.71	Картометрический метод	0.1	Закрепление отсутствует

2. Сведения о характерных точках границ объекта					
Обозначение характерных точек границ	Координаты, м		Метод определения координат характерной точки	Средняя квадратическая погрешность положения характерной точки (Mt), м	Описание обозначения точки на местности (при наличии)
	X	Y			
1	2	3	4	5	6
152	6859152.87	7266107.79	Картометрический метод	0.1	Закрепление отсутствует
153	6859154.30	7266110.02	Картометрический метод	0.1	Закрепление отсутствует
154	6859157.77	7266114.22	Картометрический метод	0.1	Закрепление отсутствует
155	6859162.51	7266121.06	Картометрический метод	0.1	Закрепление отсутствует
156	6859164.83	7266126.79	Картометрический метод	0.1	Закрепление отсутствует
157	6859171.96	7266133.36	Картометрический метод	0.1	Закрепление отсутствует
158	6859204.73	7266159.73	Картометрический метод	0.1	Закрепление отсутствует
159	6859224.02	7266180.63	Картометрический метод	0.1	Закрепление отсутствует
160	6859235.00	7266192.96	Картометрический метод	0.1	Закрепление отсутствует
161	6859256.97	7266202.60	Картометрический метод	0.1	Закрепление отсутствует
162	6859286.96	7266211.98	Картометрический метод	0.1	Закрепление отсутствует
163	6859269.72	7266259.72	Картометрический метод	0.1	Закрепление отсутствует
164	6859262.12	7266257.25	Картометрический метод	0.1	Закрепление отсутствует
165	6859235.00	7266342.39	Картометрический метод	0.1	Закрепление отсутствует
166	6859220.62	7266391.61	Картометрический метод	0.1	Закрепление отсутствует
167	6859210.22	7266385.82	Картометрический метод	0.1	Закрепление отсутствует
168	6859205.02	7266382.64	Картометрический метод	0.1	Закрепление отсутствует
169	6859203.96	7266359.64	Картометрический метод	0.1	Закрепление отсутствует
170	6859205.70	7266336.20	Картометрический метод	0.1	Закрепление отсутствует
171	6859193.11	7266321.99	Картометрический метод	0.1	Закрепление отсутствует
172	6859149.96	7266306.62	Картометрический метод	0.1	Закрепление отсутствует
173	6859144.70	7266324.18	Картометрический метод	0.1	Закрепление отсутствует
174	6859115.76	7266312.85	Картометрический метод	0.1	Закрепление отсутствует
175	6859054.67	7266296.24	Картометрический метод	0.1	Закрепление отсутствует
176	6859073.96	7266235.69	Картометрический метод	0.1	Закрепление отсутствует
177	6859035.92	7266221.75	Картометрический метод	0.1	Закрепление отсутствует

2. Сведения о характерных точках границ объекта					
Обозначение характерных точек границ	Координаты, м		Метод определения координат характерной точки	Средняя квадратическая погрешность положения характерной точки (Mt), м	Описание обозначения точки на местности (при наличии)
	X	Y			
1	2	3	4	5	6
178	6859008.59	7266208.36	Картометрический метод	0.1	Закрепление отсутствует
179	6859022.51	7266144.05	Картометрический метод	0.1	Закрепление отсутствует
180	6859033.50	7266103.86	Картометрический метод	0.1	Закрепление отсутствует
181	6859016.36	7266099.04	Картометрический метод	0.1	Закрепление отсутствует
182	6859018.90	7266086.79	Картометрический метод	0.1	Закрепление отсутствует
183	6859025.13	7266081.22	Картометрический метод	0.1	Закрепление отсутствует
184	6859026.33	7266076.13	Картометрический метод	0.1	Закрепление отсутствует
185	6859021.45	7266074.55	Картометрический метод	0.1	Закрепление отсутствует
186	6859025.06	7266057.24	Картометрический метод	0.1	Закрепление отсутствует
187	6859058.02	7266063.40	Картометрический метод	0.1	Закрепление отсутствует
188	6859063.51	7266031.78	Картометрический метод	0.1	Закрепление отсутствует
189	6859054.77	7266019.19	Картометрический метод	0.1	Закрепление отсутствует
190	6859057.31	7266010.07	Картометрический метод	0.1	Закрепление отсутствует
191	6859064.55	7265994.54	Картометрический метод	0.1	Закрепление отсутствует
192	6859071.65	7265986.37	Картометрический метод	0.1	Закрепление отсутствует
193	6859083.03	7265966.41	Картометрический метод	0.1	Закрепление отсутствует
194	6859069.00	7265953.54	Картометрический метод	0.1	Закрепление отсутствует
195	6859054.80	7265950.87	Картометрический метод	0.1	Закрепление отсутствует
196	6859054.26	7265932.91	Картометрический метод	0.1	Закрепление отсутствует
197	6859046.76	7265927.29	Картометрический метод	0.1	Закрепление отсутствует
198	6859016.22	7265923.00	Картометрический метод	0.1	Закрепление отсутствует
199	6859000.68	7265986.23	Картометрический метод	0.1	Закрепление отсутствует
200	6858968.80	7265976.59	Картометрический метод	0.1	Закрепление отсутствует
201	6858976.57	7265949.25	Картометрический метод	0.1	Закрепление отсутствует
202	6858993.71	7265885.22	Картометрический метод	0.1	Закрепление отсутствует
203	6858970.40	7265880.40	Картометрический метод	0.1	Закрепление отсутствует

2. Сведения о характерных точках границ объекта					
Обозначение характерных точек границ	Координаты, м		Метод определения координат характерной точки	Средняя квадратическая погрешность положения характерной точки (Mt), м	Описание обозначения точки на местности (при наличии)
	X	Y			
1	2	3	4	5	6
204	6858979.24	7265850.66	Картометрический метод	0.1	Закрепление отсутствует
205	6859002.82	7265854.41	Картометрический метод	0.1	Закрепление отсутствует
206	6859006.04	7265842.62	Картометрический метод	0.1	Закрепление отсутствует
207	6859014.88	7265811.54	Картометрический метод	0.1	Закрепление отсутствует
208	6859026.67	7265815.29	Картометрический метод	0.1	Закрепление отсутствует
209	6859040.34	7265775.64	Картометрический метод	0.1	Закрепление отсутствует
210	6859054.95	7265780.92	Картометрический метод	0.1	Закрепление отсутствует
211	6859057.50	7265771.27	Картометрический метод	0.1	Закрепление отсутствует
212	6859064.33	7265745.55	Картометрический метод	0.1	Закрепление отсутствует
213	6859050.66	7265740.72	Картометрический метод	0.1	Закрепление отсутствует
214	6859052.81	7265731.62	Картометрический метод	0.1	Закрепление отсутствует
215	6859028.43	7265715.27	Картометрический метод	0.1	Закрепление отсутствует
216	6859013.16	7265710.99	Картометрический метод	0.1	Закрепление отсутствует
217	6859007.54	7265721.43	Картометрический метод	0.1	Закрепление отсутствует
218	6858996.40	7265731.16	Картометрический метод	0.1	Закрепление отсутствует
219	6858980.59	7265722.59	Картометрический метод	0.1	Закрепление отсутствует
220	6858975.50	7265721.78	Картометрический метод	0.1	Закрепление отсутствует
221	6858969.33	7265723.12	Картометрический метод	0.1	Закрепление отсутствует
222	6858958.08	7265722.05	Картометрический метод	0.1	Закрепление отсутствует
223	6858954.86	7265724.46	Картометрический метод	0.1	Закрепление отсутствует
224	6858944.95	7265723.92	Картометрический метод	0.1	Закрепление отсутствует
225	6858922.98	7265777.77	Картометрический метод	0.1	Закрепление отсутствует
226	6858865.64	7265761.16	Картометрический метод	0.1	Закрепление отсутствует
227	6858853.05	7265786.35	Картометрический метод	0.1	Закрепление отсутствует
228	6858925.39	7265815.82	Картометрический метод	0.1	Закрепление отсутствует
229	6858908.77	7265859.83	Картометрический метод	0.1	Закрепление отсутствует

2. Сведения о характерных точках границ объекта					
Обозначение характерных точек границ	Координаты, м		Метод определения координат характерной точки	Средняя квадратическая погрешность положения характерной точки (Mt), м	Описание обозначения точки на местности (при наличии)
	X	Y			
1	2	3	4	5	6
230	6858820.27	7265830.06	Картометрический метод	0.1	Закрепление отсутствует
231	6858781.68	7265876.95	Картометрический метод	0.1	Закрепление отсутствует
232	6858777.39	7265889.00	Картометрический метод	0.1	Закрепление отсутствует
233	6858815.44	7265901.86	Картометрический метод	0.1	Закрепление отсутствует
234	6858805.55	7265937.07	Картометрический метод	0.1	Закрепление отсутствует
235	6858780.37	7266019.06	Картометрический метод	0.1	Закрепление отсутствует
236	6858747.15	7266044.24	Картометрический метод	0.1	Закрепление отсутствует
237	6858603.51	7266014.86	Картометрический метод	0.1	Закрепление отсутствует
238	6858479.07	7265987.98	Картометрический метод	0.1	Закрепление отсутствует
239	6858481.71	7265973.77	Картометрический метод	0.1	Закрепление отсутствует
240	6858472.65	7265957.91	Картометрический метод	0.1	Закрепление отсутствует
241	6858474.04	7265946.47	Картометрический метод	0.1	Закрепление отсутствует
242	6858474.60	7265943.94	Картометрический метод	0.1	Закрепление отсутствует
243	6858476.73	7265922.53	Картометрический метод	0.1	Закрепление отсутствует
244	6858468.73	7265898.48	Картометрический метод	0.1	Закрепление отсутствует
245	6858452.71	7265853.06	Картометрический метод	0.1	Закрепление отсутствует
246	6858385.67	7265802.19	Картометрический метод	0.1	Закрепление отсутствует
247	6858347.19	7265796.39	Картометрический метод	0.1	Закрепление отсутствует
248	6858270.36	7265718.22	Картометрический метод	0.1	Закрепление отсутствует
249	6858262.01	7265714.39	Картометрический метод	0.1	Закрепление отсутствует
250	6858224.11	7265710.96	Картометрический метод	0.1	Закрепление отсутствует
251	6858178.22	7265678.74	Картометрический метод	0.1	Закрепление отсутствует
252	6858153.19	7265657.73	Картометрический метод	0.1	Закрепление отсутствует
253	6858152.31	7265652.08	Картометрический метод	0.1	Закрепление отсутствует
254	6858224.78	7265524.11	Картометрический метод	0.1	Закрепление отсутствует
255	6858222.51	7265426.87	Картометрический метод	0.1	Закрепление отсутствует

2. Сведения о характерных точках границ объекта					
Обозначение характерных точек границ	Координаты, м		Метод определения координат характерной точки	Средняя квадратическая погрешность положения характерной точки (Mt), м	Описание обозначения точки на местности (при наличии)
	X	Y			
1	2	3	4	5	6
256	6858216.81	7265371.23	Картометрический метод	0.1	Закрепление отсутствует
257	6858210.98	7265310.61	Картометрический метод	0.1	Закрепление отсутствует
258	6858209.52	7265299.02	Картометрический метод	0.1	Закрепление отсутствует
259	6858205.67	7265287.15	Картометрический метод	0.1	Закрепление отсутствует
260	6858195.55	7265271.73	Картометрический метод	0.1	Закрепление отсутствует
261	6858185.73	7265260.17	Картометрический метод	0.1	Закрепление отсутствует
262	6858175.62	7265242.08	Картометрический метод	0.1	Закрепление отсутствует
263	6858166.71	7265223.98	Картометрический метод	0.1	Закрепление отсутствует
264	6858158.70	7265201.72	Картометрический метод	0.1	Закрепление отсутствует
265	6858155.17	7265177.36	Картометрический метод	0.1	Закрепление отсутствует
266	6858157.01	7265153.28	Картометрический метод	0.1	Закрепление отсутствует
267	6858164.52	7265132.74	Картометрический метод	0.1	Закрепление отсутствует
268	6858177.11	7265110.39	Картометрический метод	0.1	Закрепление отсутствует
269	6858200.13	7265093.07	Картометрический метод	0.1	Закрепление отсутствует
270	6858227.93	7265075.42	Картометрический метод	0.1	Закрепление отсутствует
271	6858244.94	7265074.76	Картометрический метод	0.1	Закрепление отсутствует
272	6858309.08	7265087.59	Картометрический метод	0.1	Закрепление отсутствует
273	6858489.87	7265120.20	Картометрический метод	0.1	Закрепление отсутствует
274	6858521.66	7265125.35	Картометрический метод	0.1	Закрепление отсутствует
275	6858506.50	7265150.50	Картометрический метод	0.1	Закрепление отсутствует
276	6858491.06	7265179.59	Картометрический метод	0.1	Закрепление отсутствует
277	6858469.28	7265203.11	Картометрический метод	0.1	Закрепление отсутствует
278	6858450.19	7265215.82	Картометрический метод	0.1	Закрепление отсутствует
279	6858421.84	7265217.90	Картометрический метод	0.1	Закрепление отсутствует
280	6858394.01	7265216.57	Картометрический метод	0.1	Закрепление отсутствует
281	6858363.28	7265211.31	Картометрический метод	0.1	Закрепление отсутствует

2. Сведения о характерных точках границ объекта					
Обозначение характерных точек границ	Координаты, м		Метод определения координат характерной точки	Средняя квадратическая погрешность положения характерной точки (Mt), м	Описание обозначения точки на местности (при наличии)
	X	Y			
1	2	3	4	5	6
282	6858341.38	7265182.20	Картометрический метод	0.1	Закрепление отсутствует
283	6858328.59	7265170.42	Картометрический метод	0.1	Закрепление отсутствует
284	6858307.40	7265173.14	Картометрический метод	0.1	Закрепление отсутствует
285	6858304.00	7265191.26	Картометрический метод	0.1	Закрепление отсутствует
286	6858305.13	7265198.06	Картометрический метод	0.1	Закрепление отсутствует
287	6858322.13	7265222.98	Картометрический метод	0.1	Закрепление отсутствует
288	6858352.71	7265245.64	Картометрический метод	0.1	Закрепление отсутствует
289	6858377.63	7265262.63	Картометрический метод	0.1	Закрепление отсутствует
290	6858410.49	7265260.36	Картометрический метод	0.1	Закрепление отсутствует
291	6858452.41	7265254.70	Картометрический метод	0.1	Закрепление отсутствует
292	6858487.53	7265243.37	Картометрический метод	0.1	Закрепление отсутствует
293	6858513.58	7265232.04	Картометрический метод	0.1	Закрепление отсутствует
294	6858533.97	7265207.12	Картометрический метод	0.1	Закрепление отсутствует
295	6858549.83	7265167.47	Картометрический метод	0.1	Закрепление отсутствует
296	6858551.33	7265130.16	Картометрический метод	0.1	Закрепление отсутствует
297	6858577.59	7265134.42	Картометрический метод	0.1	Закрепление отсутствует
298	6858600.42	7265133.46	Картометрический метод	0.1	Закрепление отсутствует
299	6858603.63	7265156.01	Картометрический метод	0.1	Закрепление отсутствует
300	6858608.35	7265167.84	Картометрический метод	0.1	Закрепление отсутствует
301	6858609.78	7265186.52	Картометрический метод	0.1	Закрепление отсутствует
302	6858597.73	7265215.01	Картометрический метод	0.1	Закрепление отсутствует
303	6858581.66	7265239.58	Картометрический метод	0.1	Закрепление отсутствует
304	6858566.00	7265254.52	Картометрический метод	0.1	Закрепление отсутствует
305	6858540.15	7265270.72	Картометрический метод	0.1	Закрепление отсутствует
306	6858524.98	7265281.12	Картометрический метод	0.1	Закрепление отсутствует
307	6858510.52	7265299.43	Картометрический метод	0.1	Закрепление отсутствует

2. Сведения о характерных точках границ объекта					
Обозначение характерных точек границ	Координаты, м		Метод определения координат характерной точки	Средняя квадратическая погрешность положения характерной точки (Mt), м	Описание обозначения точки на местности (при наличии)
	X	Y			
1	2	3	4	5	6
308	6858503.91	7265312.55	Картометрический метод	0.1	Закрепление отсутствует
309	6858503.02	7265328.42	Картометрический метод	0.1	Закрепление отсутствует
310	6858515.27	7265349.79	Картометрический метод	0.1	Закрепление отсутствует
311	6858534.10	7265356.34	Картометрический метод	0.1	Закрепление отсутствует
312	6858565.44	7265364.42	Картометрический метод	0.1	Закрепление отсутствует
313	6858602.29	7265361.67	Картометрический метод	0.1	Закрепление отсутствует
314	6858646.45	7265354.85	Картометрический метод	0.1	Закрепление отсутствует
315	6858673.65	7265351.66	Картометрический метод	0.1	Закрепление отсутствует
316	6858701.91	7265344.49	Картометрический метод	0.1	Закрепление отсутствует
317	6858719.43	7265339.16	Картометрический метод	0.1	Закрепление отсутствует
318	6858736.73	7265320.23	Картометрический метод	0.1	Закрепление отсутствует
319	6858753.99	7265299.05	Картометрический метод	0.1	Закрепление отсутствует
320	6858768.82	7265267.13	Картометрический метод	0.1	Закрепление отсутствует
321	6858773.67	7265251.20	Картометрический метод	0.1	Закрепление отсутствует
322	6858771.01	7265225.75	Картометрический метод	0.1	Закрепление отсутствует
323	6858764.57	7265212.81	Картометрический метод	0.1	Закрепление отсутствует
324	6858758.13	7265200.99	Картометрический метод	0.1	Закрепление отсутствует
325	6858742.50	7265181.37	Картометрический метод	0.1	Закрепление отсутствует
326	6858726.32	7265162.32	Картометрический метод	0.1	Закрепление отсутствует
327	6858700.49	7265143.40	Картометрический метод	0.1	Закрепление отсутствует
328	6858685.98	7265134.97	Картометрический метод	0.1	Закрепление отсутствует
329	6858685.37	7265129.90	Картометрический метод	0.1	Закрепление отсутствует
330	6858858.17	7265122.64	Картометрический метод	0.1	Закрепление отсутствует
331	6858914.90	7265112.32	Картометрический метод	0.1	Закрепление отсутствует
332	6859041.51	7265088.04	Картометрический метод	0.1	Закрепление отсутствует
333	6859129.87	7265079.38	Картометрический метод	0.1	Закрепление отсутствует

2. Сведения о характерных точках границ объекта					
Обозначение характерных точек границ	Координаты, м		Метод определения координат характерной точки	Средняя квадратическая погрешность положения характерной точки (Mt), м	Описание обозначения точки на местности (при наличии)
	X	Y			
1	2	3	4	5	6
334	6859196.19	7265054.16	Картометрический метод	0.1	Закрепление отсутствует
335	6859210.82	7265083.63	Картометрический метод	0.1	Закрепление отсутствует
336	6859313.56	7265040.60	Картометрический метод	0.1	Закрепление отсутствует
41	6859341.03	7265026.73	Картометрический метод	0.1	Закрепление отсутствует
337	6859366.32	7265568.56	Картометрический метод	0.1	Закрепление отсутствует
338	6859351.80	7265636.28	Картометрический метод	0.1	Закрепление отсутствует
339	6859204.54	7265592.67	Картометрический метод	0.1	Закрепление отсутствует
340	6859212.62	7265559.87	Картометрический метод	0.1	Закрепление отсутствует
341	6859220.95	7265543.68	Картометрический метод	0.1	Закрепление отсутствует
342	6859262.58	7265527.59	Картометрический метод	0.1	Закрепление отсутствует
343	6859365.09	7265563.15	Картометрический метод	0.1	Закрепление отсутствует
337	6859366.32	7265568.56	Картометрический метод	0.1	Закрепление отсутствует
344	6859077.77	7265407.50	Картометрический метод	0.1	Закрепление отсутствует
345	6859057.30	7265405.51	Картометрический метод	0.1	Закрепление отсутствует
346	6859033.14	7265384.29	Картометрический метод	0.1	Закрепление отсутствует
347	6858977.85	7265332.91	Картометрический метод	0.1	Закрепление отсутствует
348	6858945.61	7265303.87	Картометрический метод	0.1	Закрепление отсутствует
349	6858927.06	7265279.20	Картометрический метод	0.1	Закрепление отсутствует
350	6858918.89	7265264.58	Картометрический метод	0.1	Закрепление отсутствует
351	6858919.79	7265248.71	Картометрический метод	0.1	Закрепление отсутствует
352	6858932.25	7265247.40	Картометрический метод	0.1	Закрепление отсутствует
353	6858951.70	7265257.35	Картометрический метод	0.1	Закрепление отсутствует
354	6858964.52	7265278.70	Картометрический метод	0.1	Закрепление отсутствует
355	6858990.07	7265315.75	Картометрический метод	0.1	Закрепление отсутствует
356	6859039.69	7265367.21	Картометрический метод	0.1	Закрепление отсутствует
357	6859060.32	7265380.53	Картометрический метод	0.1	Закрепление отсутствует

2. Сведения о характерных точках границ объекта					
Обозначение характерных точек границ	Координаты, м		Метод определения координат характерной точки	Средняя квадратическая погрешность положения характерной точки (Mt), м	Описание обозначения точки на местности (при наличии)
	X	Y			
1	2	3	4	5	6
358	6859073.92	7265379.22	Картометрический метод	0.1	Закрепление отсутствует
359	6859082.80	7265366.64	Картометрический метод	0.1	Закрепление отсутствует
360	6859094.15	7265366.49	Картометрический метод	0.1	Закрепление отсутствует
361	6859098.80	7265373.23	Картометрический метод	0.1	Закрепление отсутствует
362	6859094.40	7265382.35	Картометрический метод	0.1	Закрепление отсутствует
363	6859086.76	7265401.72	Картометрический метод	0.1	Закрепление отсутствует
344	6859077.77	7265407.50	Картометрический метод	0.1	Закрепление отсутствует
364	6859469.55	7265558.13	Картометрический метод	0.1	Закрепление отсутствует
365	6859459.89	7265558.13	Картометрический метод	0.1	Закрепление отсутствует
366	6859442.23	7265549.97	Картометрический метод	0.1	Закрепление отсутствует
367	6859427.89	7265540.52	Картометрический метод	0.1	Закрепление отсутствует
368	6859416.32	7265526.52	Картометрический метод	0.1	Закрепление отсутствует
369	6859406.42	7265510.22	Картометрический метод	0.1	Закрепление отсутствует
370	6859401.26	7265506.32	Картометрический метод	0.1	Закрепление отсутствует
371	6859392.80	7265509.83	Картометрический метод	0.1	Закрепление отсутствует
372	6859380.25	7265514.53	Картометрический метод	0.1	Закрепление отсутствует
373	6859370.61	7265513.46	Картометрический метод	0.1	Закрепление отсутствует
374	6859146.96	7265430.92	Картометрический метод	0.1	Закрепление отсутствует
375	6859139.58	7265427.85	Картометрический метод	0.1	Закрепление отсутствует
376	6859140.02	7265423.10	Картометрический метод	0.1	Закрепление отсутствует
377	6859143.95	7265420.21	Картометрический метод	0.1	Закрепление отсутствует
378	6859154.70	7265418.38	Картометрический метод	0.1	Закрепление отсутствует
379	6859163.77	7265418.26	Картометрический метод	0.1	Закрепление отсутствует
380	6859196.84	7265427.45	Картометрический метод	0.1	Закрепление отсутствует
381	6859202.06	7265434.74	Картометрический метод	0.1	Закрепление отсутствует
382	6859220.33	7265441.30	Картометрический метод	0.1	Закрепление отсутствует

2. Сведения о характерных точках границ объекта					
Обозначение характерных точек границ	Координаты, м		Метод определения координат характерной точки	Средняя квадратическая погрешность положения характерной точки (Mt), м	Описание обозначения точки на местности (при наличии)
	X	Y			
1	2	3	4	5	6
383	6859241.16	7265430.83	Картометрический метод	0.1	Закрепление отсутствует
384	6859251.93	7265430.12	Картометрический метод	0.1	Закрепление отсутствует
385	6859258.85	7265436.82	Картометрический метод	0.1	Закрепление отсутствует
386	6859271.63	7265455.91	Картометрический метод	0.1	Закрепление отсутствует
387	6859285.97	7265465.36	Картометрический метод	0.1	Закрепление отсутствует
388	6859304.26	7265473.04	Картометрический метод	0.1	Закрепление отсутствует
389	6859311.08	7265474.66	Картометрический метод	0.1	Закрепление отсутствует
390	6859312.72	7265470.10	Картометрический метод	0.1	Закрепление отсутствует
391	6859294.73	7265444.84	Картометрический метод	0.1	Закрепление отсутствует
392	6859268.87	7265424.23	Картометрический метод	0.1	Закрепление отсутствует
393	6859252.78	7265411.41	Картометрический метод	0.1	Закрепление отсутствует
394	6859229.77	7265391.89	Картометрический метод	0.1	Закрепление отсутствует
395	6859214.10	7265369.44	Картометрический метод	0.1	Закрепление отсутствует
396	6859203.60	7265351.45	Картометрический метод	0.1	Закрепление отсутствует
397	6859193.25	7265342.52	Картометрический метод	0.1	Закрепление отсутствует
398	6859197.23	7265334.26	Картометрический метод	0.1	Закрепление отсутствует
399	6859204.45	7265332.75	Картометрический метод	0.1	Закрепление отсутствует
400	6859212.52	7265340.56	Картометрический метод	0.1	Закрепление отсутствует
401	6859247.67	7265375.22	Картометрический метод	0.1	Закрепление отсутствует
402	6859278.87	7265410.50	Картометрический метод	0.1	Закрепление отсутствует
403	6859315.67	7265441.18	Картометрический метод	0.1	Закрепление отсутствует
404	6859338.65	7265459.00	Картометрический метод	0.1	Закрепление отсутствует
405	6859351.32	7265470.73	Картометрический метод	0.1	Закрепление отсутствует
406	6859364.07	7265487.55	Картометрический метод	0.1	Закрепление отсутствует
407	6859375.42	7265487.40	Картометрический метод	0.1	Закрепление отсутствует
408	6859375.89	7265481.17	Картометрический метод	0.1	Закрепление отсутствует

2. Сведения о характерных точках границ объекта					
Обозначение характерных точек границ	Координаты, м		Метод определения координат характерной точки	Средняя квадратическая погрешность положения характерной точки (Mt), м	Описание обозначения точки на местности (при наличии)
	X	Y			
1	2	3	4	5	6
409	6859371.16	7265469.33	Картометрический метод	0.1	Закрепление отсутствует
410	6859348.81	7265454.90	Картометрический метод	0.1	Закрепление отсутствует
411	6859331.47	7265435.30	Картометрический метод	0.1	Закрепление отсутствует
412	6859304.26	7265400.53	Картометрический метод	0.1	Закрепление отсутствует
413	6859266.02	7265350.62	Картометрический метод	0.1	Закрепление отсутствует
414	6859241.09	7265316.97	Картометрический метод	0.1	Закрепление отсутствует
415	6859234.64	7265304.02	Картометрический метод	0.1	Закрепление отсутствует
416	6859237.39	7265297.75	Картометрический метод	0.1	Закрепление отсутствует
417	6859245.99	7265303.87	Картометрический метод	0.1	Закрепление отсутствует
418	6859266.26	7265329.66	Картометрический метод	0.1	Закрепление отсутствует
419	6859297.54	7265370.04	Картометрический метод	0.1	Закрепление отсутствует
420	6859353.76	7265445.20	Картометрический метод	0.1	Закрепление отсутствует
421	6859356.54	7265441.20	Картометрический метод	0.1	Закрепление отсутствует
422	6859347.17	7265423.19	Картометрический метод	0.1	Закрепление отсутствует
423	6859320.48	7265385.03	Картометрический метод	0.1	Закрепление отсутствует
424	6859273.44	7265317.11	Картометрический метод	0.1	Закрепление отсутствует
425	6859243.26	7265274.45	Картометрический метод	0.1	Закрепление отсутствует
426	6859240.24	7265262.03	Картометрический метод	0.1	Закрепление отсутствует
427	6859244.71	7265257.44	Картометрический метод	0.1	Закрепление отсутствует
428	6859250.41	7265259.62	Картометрический метод	0.1	Закрепление отсутствует
429	6859314.80	7265348.85	Картометрический метод	0.1	Закрепление отсутствует
430	6859328.24	7265374.16	Картометрический метод	0.1	Закрепление отсутствует
431	6859362.01	7265428.09	Картометрический метод	0.1	Закрепление отсутствует
432	6859394.17	7265452.59	Картометрический метод	0.1	Закрепление отсутствует
433	6859420.61	7265473.21	Картометрический метод	0.1	Закрепление отсутствует
434	6859439.05	7265491.66	Картометрический метод	0.1	Закрепление отсутствует

2. Сведения о характерных точках границ объекта					
Обозначение характерных точек границ	Координаты, м		Метод определения координат характерной точки	Средняя квадратическая погрешность положения характерной точки (Mt), м	Описание обозначения точки на местности (при наличии)
	X	Y			
1	2	3	4	5	6
435	6859451.15	7265503.39	Картометрический метод	0.1	Закрепление отсутствует
436	6859472.41	7265520.10	Картометрический метод	0.1	Закрепление отсутствует
437	6859475.34	7265525.44	Картометрический метод	0.1	Закрепление отсутствует
438	6859473.89	7265540.00	Картометрический метод	0.1	Закрепление отсутствует
439	6859470.88	7265553.58	Картометрический метод	0.1	Закрепление отсутствует
364	6859469.55	7265558.13	Картометрический метод	0.1	Закрепление отсутствует
440	6859092.33	7265752.23	Картометрический метод	0.1	Закрепление отсутствует
441	6859088.63	7265751.57	Картометрический метод	0.1	Закрепление отсутствует
442	6859086.72	7265747.77	Картометрический метод	0.1	Закрепление отсутствует
443	6859085.95	7265743.53	Картометрический метод	0.1	Закрепление отсутствует
444	6859082.94	7265741.88	Картометрический метод	0.1	Закрепление отсутствует
445	6859079.36	7265739.94	Картометрический метод	0.1	Закрепление отсутствует
446	6859075.78	7265737.57	Картометрический метод	0.1	Закрепление отсутствует
447	6859072.45	7265732.80	Картометрический метод	0.1	Закрепление отсутствует
448	6859064.27	7265727.39	Картометрический метод	0.1	Закрепление отсутствует
449	6859062.53	7265725.00	Картометрический метод	0.1	Закрепление отсутствует
450	6859061.51	7265723.18	Картометрический метод	0.1	Закрепление отсутствует
451	6859061.01	7265718.23	Картометрический метод	0.1	Закрепление отсутствует
452	6859062.38	7265715.66	Картометрический метод	0.1	Закрепление отсутствует
453	6859064.77	7265713.79	Картометрический метод	0.1	Закрепление отсутствует
454	6859066.87	7265712.06	Картометрический метод	0.1	Закрепление отсутствует
455	6859069.66	7265708.90	Картометрический метод	0.1	Закрепление отсутствует
456	6859070.18	7265706.35	Картометрический метод	0.1	Закрепление отсутствует
457	6859068.25	7265700.57	Картометрический метод	0.1	Закрепление отсутствует
458	6859066.19	7265696.06	Картометрический метод	0.1	Закрепление отсутствует
459	6859064.84	7265690.99	Картометрический метод	0.1	Закрепление отсутствует

2. Сведения о характерных точках границ объекта					
Обозначение характерных точек границ	Координаты, м		Метод определения координат характерной точки	Средняя квадратическая погрешность положения характерной точки (Mt), м	Описание обозначения точки на местности (при наличии)
	X	Y			
1	2	3	4	5	6
460	6859064.08	7265687.31	Картометрический метод	0.1	Закрепление отсутствует
461	6859062.58	7265682.80	Картометрический метод	0.1	Закрепление отсутствует
462	6859061.66	7265678.00	Картометрический метод	0.1	Закрепление отсутствует
463	6859061.60	7265674.46	Картометрический метод	0.1	Закрепление отсутствует
464	6859063.26	7265672.03	Картометрический метод	0.1	Закрепление отсутствует
465	6859064.50	7265669.18	Картометрический метод	0.1	Закрепление отсутствует
466	6859063.48	7265668.06	Картометрический метод	0.1	Закрепление отсутствует
467	6859059.82	7265668.95	Картометрический метод	0.1	Закрепление отсутствует
468	6859054.57	7265669.31	Картометрический метод	0.1	Закрепление отсутствует
469	6859052.01	7265669.06	Картометрический метод	0.1	Закрепление отсутствует
470	6859049.57	7265667.39	Картометрический метод	0.1	Закрепление отсутствует
471	6859049.12	7265665.41	Картометрический метод	0.1	Закрепление отсутствует
472	6859049.21	7265662.30	Картометрический метод	0.1	Закрепление отсутствует
473	6859049.61	7265660.59	Картометрический метод	0.1	Закрепление отсутствует
474	6859050.43	7265658.60	Картометрический метод	0.1	Закрепление отсутствует
475	6859052.10	7265656.31	Картометрический метод	0.1	Закрепление отсутствует
476	6859055.28	7265651.32	Картометрический метод	0.1	Закрепление отсутствует
477	6859058.23	7265649.29	Картометрический метод	0.1	Закрепление отсутствует
478	6859062.74	7265647.82	Картометрический метод	0.1	Закрепление отсутствует
479	6859065.17	7265648.63	Картометрический метод	0.1	Закрепление отсутствует
480	6859068.24	7265654.12	Картометрический метод	0.1	Закрепление отсутствует
481	6859071.85	7265658.18	Картометрический метод	0.1	Закрепление отсутствует
482	6859075.87	7265661.09	Картометрический метод	0.1	Закрепление отсутствует
483	6859078.70	7265661.20	Картометрический метод	0.1	Закрепление отсутствует
484	6859082.13	7265662.72	Картометрический метод	0.1	Закрепление отсутствует
485	6859083.87	7265664.39	Картометрический метод	0.1	Закрепление отсутствует

2. Сведения о характерных точках границ объекта					
Обозначение характерных точек границ	Координаты, м		Метод определения координат характерной точки	Средняя квадратическая погрешность положения характерной точки (Mt), м	Описание обозначения точки на местности (при наличии)
	X	Y			
1	2	3	4	5	6
486	6859084.89	7265666.36	Картометрический метод	0.1	Закрепление отсутствует
487	6859084.64	7265668.77	Картометрический метод	0.1	Закрепление отсутствует
488	6859082.98	7265671.91	Картометрический метод	0.1	Закрепление отсутствует
489	6859080.63	7265675.34	Картометрический метод	0.1	Закрепление отсутствует
490	6859077.02	7265680.62	Картометрический метод	0.1	Закрепление отсутствует
491	6859077.08	7265684.02	Картометрический метод	0.1	Закрепление отсутствует
492	6859077.79	7265684.44	Картометрический метод	0.1	Закрепление отсутствует
493	6859081.53	7265687.51	Картометрический метод	0.1	Закрепление отсутствует
494	6859083.13	7265690.60	Картометрический метод	0.1	Закрепление отсутствует
495	6859083.78	7265695.13	Картометрический метод	0.1	Закрепление отсутствует
496	6859083.84	7265699.37	Картометрический метод	0.1	Закрепление отсутствует
497	6859082.94	7265705.76	Картометрический метод	0.1	Закрепление отсутствует
498	6859081.58	7265709.31	Картометрический метод	0.1	Закрепление отсутствует
499	6859080.76	7265711.03	Картометрический метод	0.1	Закрепление отсутствует
500	6859080.26	7265715.14	Картометрический метод	0.1	Закрепление отсутствует
501	6859081.15	7265717.67	Картометрический метод	0.1	Закрепление отсутствует
502	6859083.28	7265718.64	Картометрический метод	0.1	Закрепление отсутствует
503	6859086.00	7265719.60	Картометрический метод	0.1	Закрепление отсутствует
504	6859086.73	7265721.00	Картометрический метод	0.1	Закрепление отсутствует
505	6859086.33	7265722.43	Картометрический метод	0.1	Закрепление отсутствует
506	6859084.94	7265724.14	Картометрический метод	0.1	Закрепление отсутствует
507	6859084.96	7265725.69	Картометрический метод	0.1	Закрепление отсутствует
508	6859085.54	7265726.69	Картометрический метод	0.1	Закрепление отсутствует
509	6859084.58	7265728.25	Картометрический метод	0.1	Закрепление отсутствует
510	6859084.76	7265730.80	Картометрический метод	0.1	Закрепление отсутствует
511	6859087.64	7265734.17	Картометрический метод	0.1	Закрепление отсутствует

2. Сведения о характерных точках границ объекта					
Обозначение характерных точек границ	Координаты, м		Метод определения координат характерной точки	Средняя квадратическая погрешность положения характерной точки (Mt), м	Описание обозначения точки на местности (при наличии)
	X	Y			
1	2	3	4	5	6
512	6859091.64	7265735.67	Картометрический метод	0.1	Закрепление отсутствует
513	6859094.94	7265737.89	Картометрический метод	0.1	Закрепление отсутствует
514	6859096.41	7265741.12	Картометрический метод	0.1	Закрепление отсутствует
515	6859096.20	7265745.95	Картометрический метод	0.1	Закрепление отсутствует
516	6859095.83	7265748.92	Картометрический метод	0.1	Закрепление отсутствует
440	6859092.33	7265752.23	Картометрический метод	0.1	Закрепление отсутствует
517	6859110.44	7266201.97	Картометрический метод	0.1	Закрепление отсутствует
518	6859101.92	7266201.80	Картометрический метод	0.1	Закрепление отсутствует
519	6859097.39	7266201.86	Картометрический метод	0.1	Закрепление отсутствует
520	6859093.69	7266201.63	Картометрический метод	0.1	Закрепление отсутствует
521	6859093.66	7266199.37	Картометрический метод	0.1	Закрепление отсутствует
522	6859094.49	7266198.50	Картометрический метод	0.1	Закрепление отсутствует
523	6859097.61	7266197.90	Картометрический метод	0.1	Закрепление отсутствует
524	6859100.69	7266195.31	Картометрический метод	0.1	Закрепление отсутствует
525	6859099.51	7266192.77	Картометрический метод	0.1	Закрепление отсутствует
526	6859097.21	7266190.82	Картометрический метод	0.1	Закрепление отсутствует
527	6859092.65	7266189.46	Картометрический метод	0.1	Закрепление отсутствует
528	6859089.23	7266188.66	Картометрический метод	0.1	Закрепление отсутствует
529	6859085.54	7266188.43	Картометрический метод	0.1	Закрепление отсутствует
530	6859082.15	7266189.60	Картометрический метод	0.1	Закрепление отсутствует
531	6859075.63	7266189.41	Картометрический метод	0.1	Закрепление отсутствует
532	6859071.35	7266188.90	Картометрический метод	0.1	Закрепление отсутствует
533	6859065.93	7266186.70	Картометрический метод	0.1	Закрепление отсутствует
534	6859064.99	7266180.77	Картометрический метод	0.1	Закрепление отсутствует
535	6859065.75	7266174.80	Картометрический метод	0.1	Закрепление отсутствует
536	6859067.98	7266171.95	Картометрический метод	0.1	Закрепление отсутствует

2. Сведения о характерных точках границ объекта					
Обозначение характерных точек границ	Координаты, м		Метод определения координат характерной точки	Средняя квадратическая погрешность положения характерной точки (Mt), м	Описание обозначения точки на местности (при наличии)
	X	Y			
1	2	3	4	5	6
537	6859069.84	7266164.28	Картометрический метод	0.1	Закрепление отсутствует
538	6859071.23	7266162.85	Картометрический метод	0.1	Закрепление отсутствует
539	6859124.85	7266177.19	Картометрический метод	0.1	Закрепление отсутствует
540	6859125.46	7266178.24	Картометрический метод	0.1	Закрепление отсутствует
541	6859125.60	7266179.32	Картометрический метод	0.1	Закрепление отсутствует
542	6859125.47	7266182.80	Картометрический метод	0.1	Закрепление отсутствует
543	6859125.51	7266185.91	Картометрический метод	0.1	Закрепление отсутствует
544	6859124.80	7266194.42	Картометрический метод	0.1	Закрепление отсутствует
545	6859123.75	7266199.54	Картометрический метод	0.1	Закрепление отсутствует
546	6859120.94	7266201.55	Картометрический метод	0.1	Закрепление отсутствует
547	6859115.84	7266201.90	Картометрический метод	0.1	Закрепление отсутствует
517	6859110.44	7266201.97	Картометрический метод	0.1	Закрепление отсутствует
548	6858467.39	7265597.76	Картометрический метод	0.1	Закрепление отсутствует
549	6858467.39	7265571.50	Картометрический метод	0.1	Закрепление отсутствует
550	6858450.78	7265560.78	Картометрический метод	0.1	Закрепление отсутствует
551	6858418.63	7265558.10	Картометрический метод	0.1	Закрепление отсутствует
552	6858411.66	7265541.49	Картометрический метод	0.1	Закрепление отсутствует
553	6858408.98	7265523.27	Картометрический метод	0.1	Закрепление отсутствует
554	6858396.65	7265506.12	Картометрический метод	0.1	Закрепление отсутствует
555	6858383.26	7265492.72	Картометрический метод	0.1	Закрепление отсутствует
556	6858359.15	7265486.83	Картометрический метод	0.1	Закрепление отсутствует
557	6858345.14	7265482.14	Картометрический метод	0.1	Закрепление отсутствует
558	6858353.99	7265467.14	Картометрический метод	0.1	Закрепление отсутствует
559	6858358.68	7265459.90	Картометрический метод	0.1	Закрепление отсутствует
560	6858365.77	7265450.52	Картометрический метод	0.1	Закрепление отсутствует
561	6858375.02	7265431.23	Картометрический метод	0.1	Закрепление отсутствует

2. Сведения о характерных точках границ объекта					
Обозначение характерных точек границ	Координаты, м		Метод определения координат характерной точки	Средняя квадратическая погрешность положения характерной точки (Mt), м	Описание обозначения точки на местности (при наличии)
	X	Y			
1	2	3	4	5	6
562	6858377.30	7265409.66	Картометрический метод	0.1	Закрепление отсутствует
563	6858377.30	7265389.57	Картометрический метод	0.1	Закрепление отсутствует
564	6858379.98	7265362.64	Картометрический метод	0.1	Закрепление отсутствует
565	6858453.99	7265371.08	Картометрический метод	0.1	Закрепление отсутствует
566	6858505.40	7265378.12	Картометрический метод	0.1	Закрепление отсутствует
567	6858563.31	7265391.44	Картометрический метод	0.1	Закрепление отсутствует
568	6858620.11	7265391.98	Картометрический метод	0.1	Закрепление отсутствует
569	6858716.57	7265376.43	Картометрический метод	0.1	Закрепление отсутствует
570	6858723.00	7265393.59	Картометрический метод	0.1	Закрепление отсутствует
571	6858672.63	7265463.25	Картометрический метод	0.1	Закрепление отсутствует
572	6858675.85	7265518.98	Картометрический метод	0.1	Закрепление отсутствует
573	6858635.12	7265573.10	Картометрический метод	0.1	Закрепление отсутствует
574	6858596.54	7265574.71	Картометрический метод	0.1	Закрепление отсутствует
575	6858560.63	7265580.60	Картометрический метод	0.1	Закрепление отсутствует
576	6858505.43	7265595.61	Картометрический метод	0.1	Закрепление отсутствует
548	6858467.39	7265597.76	Картометрический метод	0.1	Закрепление отсутствует
3. Сведения о характерных точках части (частей) границы объекта					
Обозначение характерных точек части границы	Координаты, м		Метод определения координат характерной точки	Средняя квадратическая погрешность положения характерной точки (Mt), м	Описание обозначения точки на местности (при наличии)
	X	Y			
1	2	3	4	5	6
-	-	-	-	-	-

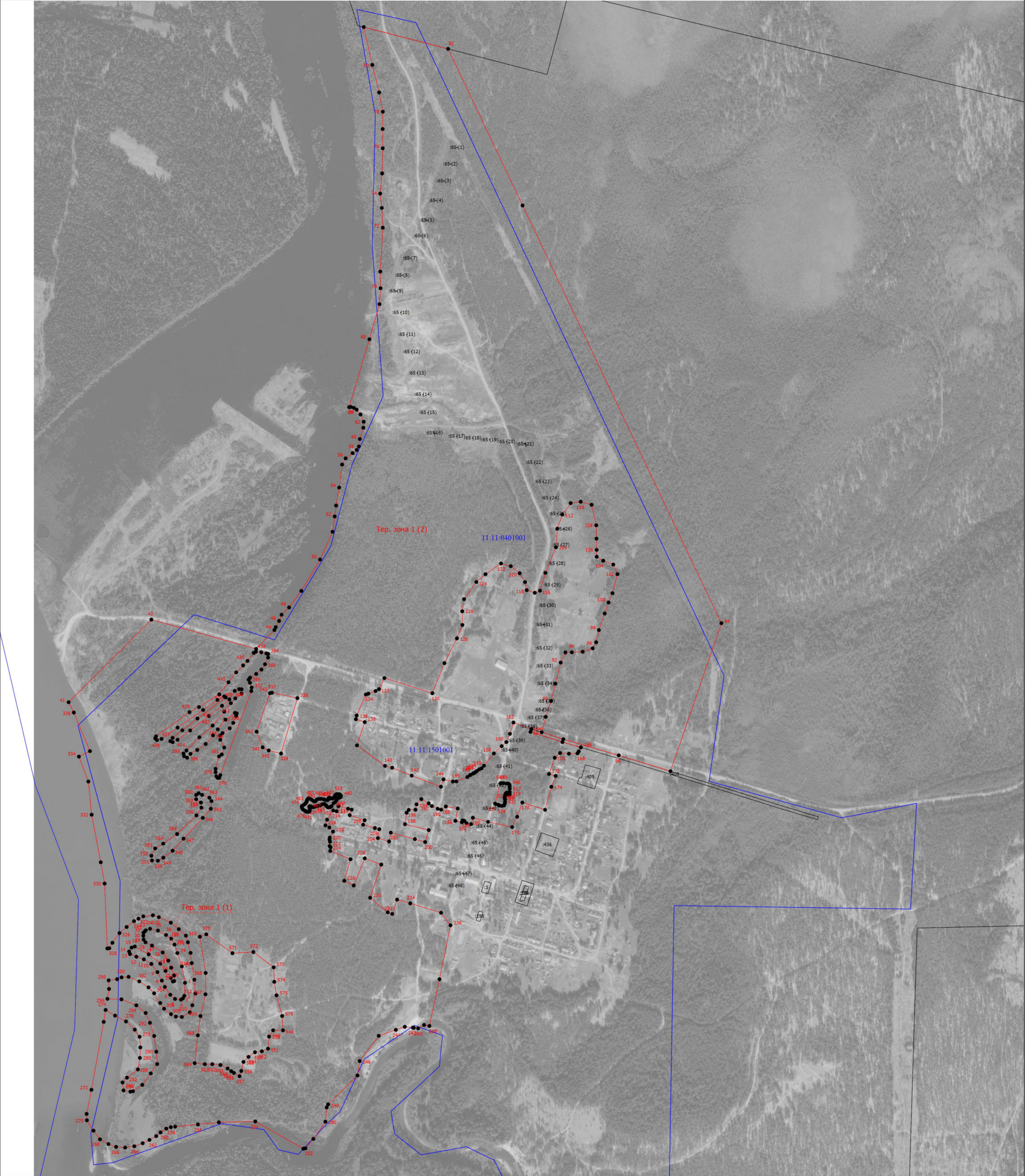
Раздел 3							
Сведения о местоположении измененных (уточненных) границ объекта							
1. Система координат -							
2. Сведения о характерных точках границ объекта							
Обозначение характерных точек границ	Существующие координаты, м		Измененные (уточненные) координаты, м		Метод определения координат характерной точки	Средняя квадратическая погрешность положения характерной точки (Mt), м	Описание обозначения точки на местности (при наличии)
	X	Y	X	Y			
1	2	3	4	5	6	7	8
-	-	-	-	-	-	-	
3. Сведения о характерных точках части (частей) границы объекта							
Обозначение характерных точек части границы	Существующие координаты, м		Измененные (уточненные) координаты, м		Метод определения координат характерной точки	Средняя квадратическая погрешность положения характерной точки (Mt), м	Описание обозначения точки на местности (при наличии)
	X	Y	X	Y			
1	2	3	4	5	6	7	8
-	-	-	-	-	-	-	

**Текстовое описание местоположения границ
населенных пунктов, территориальных зон, особо охраняемых природных
территорий, зон с особыми условиями использования территорий**

Прохождение границы		Описание прохождения границы
от точки	до точки	
1	2	3
-	-	-

Раздел 4

План границ объекта



Масштаб 1:7000

- Условные обозначения
- Граница территориальной зоны Р
 - Характерная точка границы, сведения о которой позволяют однозначно определить ее положение на местности
 - граница объекта недвижимости, учтенная в ЕГРН
 - Зона природных территорий
 - Обозначение новой характерной точки
 - Кадастровый номер земельного участка
 - Граница кадастрового квартала
 - Номер кадастрового квартала

Подпись _____

Дата " ____ " _____ г.

Место для оттиска печати (при наличии) лица, составившего описание местоположения границ объекта

ОПИСАНИЕ МЕСТОПОЛОЖЕНИЯ ГРАНИЦ

Зона кладбищ п.Знаменка МО сельское поселение "Знаменка" Троицко-Печорского муниципального района Республики Коми

(наименование объекта, местоположение границ которого описано (далее - объект))

Раздел 1

Сведения об объекте

№ п/п	Характеристики объекта	Описание характеристик
1	2	3
1.	Местоположение объекта	169435, Республика Коми, район Троицко-Печорский, поселок Знаменка
2.	Площадь объекта +/- величина погрешности определения площади (Р +/- Дельта Р)	19293 +/- 49 м²
3.	Иные характеристики объекта	-

Раздел 2

<p>Сведения о местоположении границ объекта</p>
--

1. Система координат МСК 63

2. Сведения о характерных точках границ объекта

Обозначение характерных точек границ	Координаты, м		Метод определения координат характерной точки	Средняя квадратическая погрешность положения характерной точки (Mt), м	Описание обозначения точки на местности (при наличии)
	X	Y			
1	2	3	4	5	6
1	6858950.41	7267534.14	Картометрический метод	0.10	Закрепление отсутствует
2	6859055.21	7267513.32	Картометрический метод	0.10	Закрепление отсутствует
3	6859020.02	7267336.21	Картометрический метод	0.10	Закрепление отсутствует
4	6858915.23	7267357.03	Картометрический метод	0.10	Закрепление отсутствует
1	6858950.41	7267534.14	Картометрический метод	0.10	Закрепление отсутствует

3. Сведения о характерных точках части (частей) границы объекта

Обозначение характерных точек части границы	Координаты, м		Метод определения координат характерной точки	Средняя квадратическая погрешность положения характерной точки (Mt), м	Описание обозначения точки на местности (при наличии)
	X	Y			
1	2	3	4	5	6
-	-	-	-	-	-

Раздел 3							
Сведения о местоположении измененных (уточненных) границ объекта							
1. Система координат -							
2. Сведения о характерных точках границ объекта							
Обозначение характерных точек границ	Существующие координаты, м		Измененные (уточненные) координаты, м		Метод определения координат характерной точки	Средняя квадратическая погрешность положения характерной точки (Mt), м	Описание обозначения точки на местности (при наличии)
	X	Y	X	Y			
1	2	3	4	5	6	7	8
-	-	-	-	-	-	-	
3. Сведения о характерных точках части (частей) границы объекта							
Обозначение характерных точек части границы	Существующие координаты, м		Измененные (уточненные) координаты, м		Метод определения координат характерной точки	Средняя квадратическая погрешность положения характерной точки (Mt), м	Описание обозначения точки на местности (при наличии)
	X	Y	X	Y			
1	2	3	4	5	6	7	8
-	-	-	-	-	-	-	

**Текстовое описание местоположения границ
населенных пунктов, территориальных зон, особо охраняемых природных
территорий, зон с особыми условиями использования территорий**

Прохождение границы		Описание прохождения границы
от точки	до точки	
1	2	3
-	-	-

Раздел 4

План границ объекта



Масштаб 1:4000

Условные обозначения

- - Граница территориальной зоны СП
- - Характерная точка границы, сведения о которой позволяют однозначно определить ее положение на местности
- Тер. зона 1 - Зона специального назначения
- 1 - Обозначение новой характерной точки
- - Граница кадастрового квартала
- 11:11:0401001 - Номер кадастрового квартала

Подпись _____

Дата " ____ " _____ г.

Место для оттиска печати (при наличии) лица, составившего описание местоположения границ объекта

ОПИСАНИЕ МЕСТОПОЛОЖЕНИЯ ГРАНИЦ

**Зона малоэтажной жилой застройки д.Мамыль МО сельское поселение
"Знаменка" Троицко-Печорского муниципального района Республики Коми**

(наименование объекта, местоположение границ которого описано (далее - объект))

Раздел 1

Сведения об объекте

№ п/п	Характеристики объекта	Описание характеристик
1	2	3
1.	Местоположение объекта	169435, Республика Коми, район Троицко-Печорский, деревня Мамыль
2.	Площадь объекта +/- величина погрешности определения площади (Р +/- Дельта Р)	82047 +/- 100 м ²
3.	Иные характеристики объекта	-

Раздел 2					
Сведения о местоположении границ объекта					
1. Система координат МСК 63					
2. Сведения о характерных точках границ объекта					
Обозначение характерных точек границ	Координаты, м		Метод определения координат характерной точки	Средняя квадратическая погрешность положения характерной точки (Mt), м	Описание обозначения точки на местности (при наличии)
	X	Y			
1	2	3	4	5	6
1	6859222.52	7264757.40	Картометрический метод	0.10	Закрепление отсутствует
2	6859306.73	7264739.25	Картометрический метод	0.10	Закрепление отсутствует
3	6859357.50	7264724.78	Картометрический метод	0.10	Закрепление отсутствует
4	6859398.13	7264707.98	Картометрический метод	0.10	Закрепление отсутствует
5	6859420.99	7264695.34	Картометрический метод	0.10	Закрепление отсутствует
6	6859437.89	7264680.90	Картометрический метод	0.10	Закрепление отсутствует
7	6859469.17	7264640.85	Картометрический метод	0.10	Закрепление отсутствует
8	6859441.98	7264625.11	Картометрический метод	0.10	Закрепление отсутствует
9	6859426.36	7264620.62	Картометрический метод	0.10	Закрепление отсутствует
10	6859394.17	7264608.71	Картометрический метод	0.10	Закрепление отсутствует
11	6859344.24	7264587.13	Картометрический метод	0.10	Закрепление отсутствует
12	6859313.17	7264565.02	Картометрический метод	0.10	Закрепление отсутствует
13	6859291.05	7264551.63	Картометрический метод	0.10	Закрепление отсутствует
14	6859278.86	7264544.79	Картометрический метод	0.10	Закрепление отсутствует
15	6859254.48	7264532.47	Картометрический метод	0.10	Закрепление отсутствует
16	6859246.31	7264523.23	Картометрический метод	0.10	Закрепление отсутствует
17	6859238.01	7264516.66	Картометрический метод	0.10	Закрепление отсутствует
18	6859210.01	7264503.27	Картометрический метод	0.10	Закрепление отсутствует
19	6859203.43	7264500.44	Картометрический метод	0.10	Закрепление отсутствует
20	6859186.15	7264488.65	Картометрический метод	0.10	Закрепление отсутствует
21	6859169.95	7264479.81	Картометрический метод	0.10	Закрепление отсутствует
22	6859158.43	7264480.75	Картометрический метод	0.10	Закрепление отсутствует

2. Сведения о характерных точках границ объекта					
Обозначение характерных точек границ	Координаты, м		Метод определения координат характерной точки	Средняя квадратическая погрешность положения характерной точки (Mt), м	Описание обозначения точки на местности (при наличии)
	X	Y			
1	2	3	4	5	6
23	6859154.28	7264484.37	Картометрический метод	0.10	Закрепление отсутствует
24	6859145.03	7264498.56	Картометрический метод	0.10	Закрепление отсутствует
25	6859130.03	7264506.60	Картометрический метод	0.10	Закрепление отсутствует
26	6859119.30	7264500.99	Картометрический метод	0.10	Закрепление отсутствует
27	6859113.54	7264509.56	Картометрический метод	0.10	Закрепление отсутствует
28	6859079.24	7264496.43	Картометрический метод	0.10	Закрепление отсутствует
29	6859047.77	7264592.22	Картометрический метод	0.10	Закрепление отсутствует
30	6859013.74	7264575.74	Картометрический метод	0.10	Закрепление отсутствует
31	6859008.32	7264574.53	Картометрический метод	0.10	Закрепление отсутствует
32	6858971.41	7264579.76	Картометрический метод	0.10	Закрепление отсутствует
33	6858957.14	7264603.34	Картометрический метод	0.10	Закрепление отсутствует
34	6858949.39	7264641.93	Картометрический метод	0.10	Закрепление отсутствует
35	6859091.91	7264709.15	Картометрический метод	0.10	Закрепление отсутствует
36	6859085.30	7264725.23	Картометрический метод	0.10	Закрепление отсутствует
37	6859111.54	7264734.64	Картометрический метод	0.10	Закрепление отсутствует
38	6859143.76	7264742.24	Картометрический метод	0.10	Закрепление отсутствует
1	6859222.52	7264757.40	Картометрический метод	0.10	Закрепление отсутствует
3. Сведения о характерных точках части (частей) границы объекта					
Обозначение характерных точек части границы	Координаты, м		Метод определения координат характерной точки	Средняя квадратическая погрешность положения характерной точки (Mt), м	Описание обозначения точки на местности (при наличии)
	X	Y			
1	2	3	4	5	6
-	-	-	-	-	-

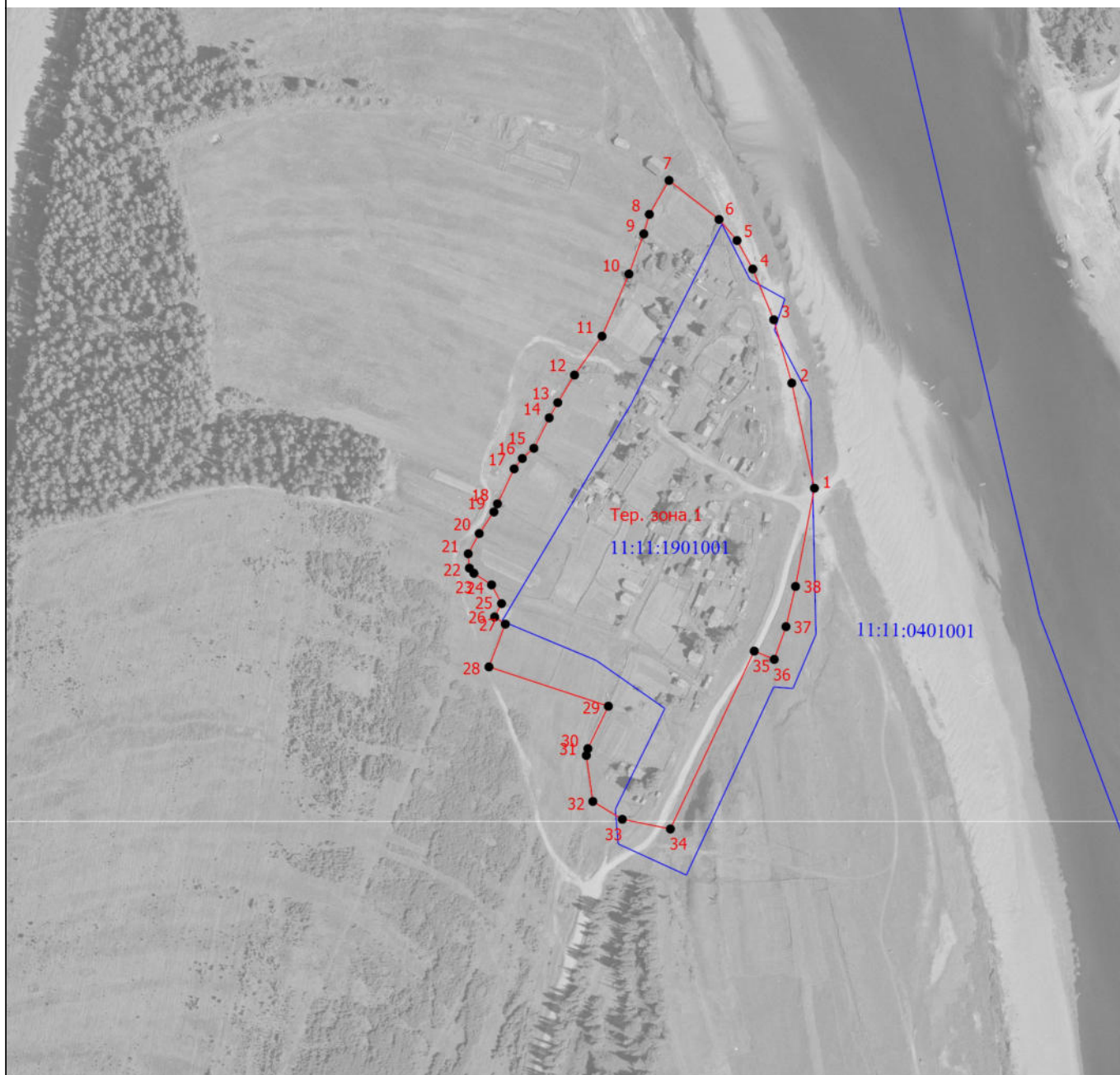
Раздел 3							
Сведения о местоположении измененных (уточненных) границ объекта							
1. Система координат -							
2. Сведения о характерных точках границ объекта							
Обозначение характерных точек границ	Существующие координаты, м		Измененные (уточненные) координаты, м		Метод определения координат характерной точки	Средняя квадратическая погрешность положения характерной точки (Mt), м	Описание обозначения точки на местности (при наличии)
	X	Y	X	Y			
1	2	3	4	5	6	7	8
-	-	-	-	-	-	-	
3. Сведения о характерных точках части (частей) границы объекта							
Обозначение характерных точек части границы	Существующие координаты, м		Измененные (уточненные) координаты, м		Метод определения координат характерной точки	Средняя квадратическая погрешность положения характерной точки (Mt), м	Описание обозначения точки на местности (при наличии)
	X	Y	X	Y			
1	2	3	4	5	6	7	8
-	-	-	-	-	-	-	

**Текстовое описание местоположения границ
населенных пунктов, территориальных зон, особо охраняемых природных
территорий, зон с особыми условиями использования территорий**

Прохождение границы		Описание прохождения границы
от точки	до точки	
1	2	3
-	-	-

Раздел 4

План границ объекта



Масштаб 1:5000

Условные обозначения

- | | |
|----------------------|---|
| | - Граница территориальной зоны Ж1 |
| | - Характерная точка границы, сведения о которой позволяют однозначно определить ее положение на местности |
| | - граница объекта недвижимости, учтенная в ЕГРН |
| Тер. зона 1 | - Зона малоэтажной жилой застройки |
| 1 | - Обозначение новой характерной точки |
| :194 | - Кадастровый номер земельного участка |
| | - Граница кадастрового квартала |
| 11:11:0401001 | - Номер кадастрового квартала |

Подпись _____

Дата "_____" _____ г.

Место для оттиска печати (при наличии) лица, составившего описание местоположения границ объекта

ОПИСАНИЕ МЕСТОПОЛОЖЕНИЯ ГРАНИЦ

Зона природных территорий МО сельское поселение "Знаменка" Троицко-Печорского муниципального района Республики Коми

(наименование объекта, местоположение границ которого описано (далее - объект))

Раздел 1

Сведения об объекте

№ п/п	Характеристики объекта	Описание характеристик
1	2	3
1.	Местоположение объекта	169420, Республика Коми, район Троицко-Печорский, сельсовет Знаменка
2.	Площадь объекта +/- величина погрешности определения площади (Р +/- Дельта Р)	1332944 +/- 20204 м ²
3.	Иные характеристики объекта	-

Раздел 2					
Сведения о местоположении границ объекта					
1. Система координат МСК 63					
2. Сведения о характерных точках границ объекта					
Обозначение характерных точек границ	Координаты, м		Метод определения координат характерной точки	Средняя квадратическая погрешность положения характерной точки (Mt), м	Описание обозначения точки на местности (при наличии)
	X	Y			
1	2	3	4	5	6
1	6858704.61	7264980.27	Картометрический метод	5.0	Закрепление отсутствует
2	6858626.44	7264980.27	Картометрический метод	5.0	Закрепление отсутствует
3	6858506.37	7264965.54	Картометрический метод	5.0	Закрепление отсутствует
4	6858382.88	7264939.48	Картометрический метод	5.0	Закрепление отсутствует
5	6858313.78	7264920.23	Картометрический метод	5.0	Закрепление отсутствует
6	6858242.41	7264891.91	Картометрический метод	5.0	Закрепление отсутствует
7	6858189.16	7264873.78	Картометрический метод	5.0	Закрепление отсутствует
8	6858120.06	7264860.19	Картометрический метод	5.0	Закрепление отсутствует
9	6858018.11	7264836.40	Картометрический метод	5.0	Закрепление отсутствует
10	6857950.75	7264815.70	Картометрический метод	5.0	Закрепление отсутствует
11	6857907.27	7264793.61	Картометрический метод	5.0	Закрепление отсутствует
12	6857854.67	7264769.38	Картометрический метод	5.0	Закрепление отсутствует
13	6857786.19	7264745.36	Картометрический метод	5.0	Закрепление отсутствует
14	6857720.15	7264732.64	Картометрический метод	5.0	Закрепление отсутствует
15	6857665.19	7264701.64	Картометрический метод	5.0	Закрепление отсутствует
16	6857619.33	7264672.79	Картометрический метод	5.0	Закрепление отсутствует
17	6857536.99	7264633.09	Картометрический метод	5.0	Закрепление отсутствует
18	6857400.17	7264594.11	Картометрический метод	5.0	Закрепление отсутствует
19	6857285.94	7264548.04	Картометрический метод	5.0	Закрепление отсутствует
20	6857194.19	7264488.07	Картометрический метод	5.0	Закрепление отсутствует
21	6857143.52	7264441.15	Картометрический метод	5.0	Закрепление отсутствует
22	6857134.02	7264435.91	Картометрический метод	5.0	Закрепление отсутствует

2. Сведения о характерных точках границ объекта					
Обозначение характерных точек границ	Координаты, м		Метод определения координат характерной точки	Средняя квадратическая погрешность положения характерной точки (Mt), м	Описание обозначения точки на местности (при наличии)
	X	Y			
1	2	3	4	5	6
23	6857141.67	7264405.86	Картометрический метод	5.0	Закрепление отсутствует
24	6857149.38	7264375.63	Картометрический метод	5.0	Закрепление отсутствует
25	6857154.30	7264375.49	Картометрический метод	5.0	Закрепление отсутствует
26	6857193.33	7264380.23	Картометрический метод	5.0	Закрепление отсутствует
27	6857233.93	7264392.93	Картометрический метод	5.0	Закрепление отсутствует
28	6857291.95	7264397.55	Картометрический метод	5.0	Закрепление отсутствует
29	6857334.07	7264412.25	Картометрический метод	5.0	Закрепление отсутствует
30	6857361.18	7264430.05	Картометрический метод	5.0	Закрепление отсутствует
31	6857392.77	7264442.86	Картометрический метод	5.0	Закрепление отсутствует
32	6857406.27	7264442.76	Картометрический метод	5.0	Закрепление отсутствует
33	6857458.17	7264430.38	Картометрический метод	5.0	Закрепление отсутствует
34	6857506.25	7264439.06	Картометрический метод	5.0	Закрепление отсутствует
35	6857542.35	7264453.81	Картометрический метод	5.0	Закрепление отсутствует
36	6857585.41	7264462.51	Картометрический метод	5.0	Закрепление отсутствует
37	6857630.55	7264483.20	Картометрический метод	5.0	Закрепление отсутствует
38	6857681.59	7264487.83	Картометрический метод	5.0	Закрепление отсутствует
39	6857701.14	7264493.72	Картометрический метод	5.0	Закрепление отсутствует
40	6857742.81	7264521.42	Картометрический метод	5.0	Закрепление отсутствует
41	6857769.83	7264522.22	Картометрический метод	5.0	Закрепление отсутствует
42	6857777.27	7264513.18	Картометрический метод	5.0	Закрепление отсутствует
43	6857799.23	7264506.04	Картометрический метод	5.0	Закрепление отсутствует
44	6857813.24	7264509.92	Картометрический метод	5.0	Закрепление отсутствует
45	6857837.49	7264544.77	Картометрический метод	5.0	Закрепление отсутствует
46	6857840.71	7264575.75	Картометрический метод	5.0	Закрепление отсутствует
47	6857845.27	7264583.72	Картометрический метод	5.0	Закрепление отсутствует
48	6857862.84	7264595.59	Картометрический метод	5.0	Закрепление отсутствует

2. Сведения о характерных точках границ объекта					
Обозначение характерных точек границ	Координаты, м		Метод определения координат характерной точки	Средняя квадратическая погрешность положения характерной точки (Mt), м	Описание обозначения точки на местности (при наличии)
	X	Y			
1	2	3	4	5	6
49	6857903.34	7264595.32	Картометрический метод	5.0	Закрепление отсутствует
50	6857909.38	7264601.27	Картометрический метод	5.0	Закрепление отсутствует
51	6857912.49	7264617.25	Картометрический метод	5.0	Закрепление отсутствует
52	6857894.65	7264640.38	Картометрический метод	5.0	Закрепление отсутствует
53	6857891.76	7264654.38	Картометрический метод	5.0	Закрепление отсутствует
54	6857903.80	7264662.31	Картометрический метод	5.0	Закрепление отсутствует
55	6857929.26	7264654.14	Картометрический метод	5.0	Закрепление отсутствует
56	6857939.76	7264654.05	Картометрический метод	5.0	Закрепление отсутствует
57	6857951.79	7264659.98	Картометрический метод	5.0	Закрепление отсутствует
58	6857956.33	7264667.95	Картометрический метод	5.0	Закрепление отсутствует
59	6857958.11	7264706.93	Картометрический метод	5.0	Закрепление отсутствует
60	6857991.28	7264730.71	Картометрический метод	5.0	Закрепление отсутствует
61	6858041.90	7264748.35	Картометрический метод	5.0	Закрепление отсутствует
62	6858077.44	7264754.11	Картометрический метод	5.0	Закрепление отсутствует
63	6858238.96	7264755.99	Картометрический метод	5.0	Закрепление отсутствует
64	6858246.43	7264750.94	Картометрический метод	5.0	Закрепление отсутствует
65	6858252.34	7264738.90	Картометрический метод	5.0	Закрепление отсутствует
66	6858249.11	7264704.91	Картометрический метод	5.0	Закрепление отсутствует
67	6858259.51	7264692.84	Картометрический метод	5.0	Закрепление отсутствует
68	6858269.49	7264689.85	Картометрический метод	5.0	Закрепление отсутствует
69	6858306.86	7264702.57	Картометрический метод	5.0	Закрепление отсутствует
70	6858316.18	7264706.01	Картометрический метод	5.0	Закрепление отсутствует
71	6858377.68	7264730.41	Картометрический метод	5.0	Закрепление отсутствует
72	6858430.42	7264745.11	Картометрический метод	5.0	Закрепление отсутствует
73	6858539.25	7264768.08	Картометрический метод	5.0	Закрепление отсутствует
74	6858638.67	7264780.27	Картометрический метод	5.0	Закрепление отсутствует

2. Сведения о характерных точках границ объекта					
Обозначение характерных точек границ	Координаты, м		Метод определения координат характерной точки	Средняя квадратическая погрешность положения характерной точки (Mt), м	Описание обозначения точки на местности (при наличии)
	X	Y			
1	2	3	4	5	6
75	6858689.12	7264780.27	Картометрический метод	5.0	Закрепление отсутствует
76	6858761.04	7264769.06	Картометрический метод	5.0	Закрепление отсутствует
77	6858785.17	7264766.78	Картометрический метод	5.0	Закрепление отсутствует
78	6858821.33	7264765.58	Картометрический метод	5.0	Закрепление отсутствует
79	6858828.38	7264759.49	Картометрический метод	5.0	Закрепление отсутствует
80	6858838.08	7264746.20	Картометрический метод	5.0	Закрепление отсутствует
81	6858843.92	7264734.51	Картометрический метод	5.0	Закрепление отсутствует
82	6858940.22	7264700.68	Картометрический метод	5.0	Закрепление отсутствует
83	6859006.93	7264669.07	Картометрический метод	5.0	Закрепление отсутствует
84	6859091.91	7264709.15	Картометрический метод	5.0	Закрепление отсутствует
85	6859085.30	7264725.23	Картометрический метод	5.0	Закрепление отсутствует
86	6859111.54	7264734.64	Картометрический метод	5.0	Закрепление отсутствует
87	6859143.76	7264742.24	Картометрический метод	5.0	Закрепление отсутствует
88	6859222.52	7264757.40	Картометрический метод	5.0	Закрепление отсутствует
89	6859306.73	7264739.25	Картометрический метод	5.0	Закрепление отсутствует
90	6859357.50	7264724.78	Картометрический метод	5.0	Закрепление отсутствует
91	6859398.13	7264707.98	Картометрический метод	5.0	Закрепление отсутствует
92	6859420.99	7264695.34	Картометрический метод	5.0	Закрепление отсутствует
93	6859437.89	7264680.90	Картометрический метод	5.0	Закрепление отсутствует
94	6859469.17	7264640.85	Картометрический метод	5.0	Закрепление отсутствует
95	6859441.98	7264625.11	Картометрический метод	5.0	Закрепление отсутствует
96	6859426.36	7264620.62	Картометрический метод	5.0	Закрепление отсутствует
97	6859394.17	7264608.71	Картометрический метод	5.0	Закрепление отсутствует
98	6859344.24	7264587.13	Картометрический метод	5.0	Закрепление отсутствует
99	6859330.90	7264577.63	Картометрический метод	5.0	Закрепление отсутствует
100	6859313.17	7264565.02	Картометрический метод	5.0	Закрепление отсутствует

2. Сведения о характерных точках границ объекта					
Обозначение характерных точек границ	Координаты, м		Метод определения координат характерной точки	Средняя квадратическая погрешность положения характерной точки (Mt), м	Описание обозначения точки на местности (при наличии)
	X	Y			
1	2	3	4	5	6
101	6859312.62	7264564.69	Картометрический метод	5.0	Закрепление отсутствует
102	6859319.22	7264559.91	Картометрический метод	5.0	Закрепление отсутствует
103	6859336.43	7264548.77	Картометрический метод	5.0	Закрепление отсутствует
104	6859357.10	7264538.37	Картометрический метод	5.0	Закрепление отсутствует
105	6859433.98	7264505.16	Картометрический метод	5.0	Закрепление отсутствует
106	6859505.99	7264459.05	Картометрический метод	5.0	Закрепление отсутствует
107	6859531.65	7264435.17	Картометрический метод	5.0	Закрепление отсутствует
108	6859550.83	7264411.79	Картометрический метод	5.0	Закрепление отсутствует
109	6859560.78	7264395.67	Картометрический метод	5.0	Закрепление отсутствует
110	6859563.36	7264388.12	Картометрический метод	5.0	Закрепление отсутствует
111	6859564.09	7264367.41	Картометрический метод	5.0	Закрепление отсутствует
112	6859562.36	7264359.27	Картометрический метод	5.0	Закрепление отсутствует
113	6859560.50	7264355.08	Картометрический метод	5.0	Закрепление отсутствует
114	6859560.08	7264354.06	Картометрический метод	5.0	Закрепление отсутствует
115	6859559.59	7264353.39	Картометрический метод	5.0	Закрепление отсутствует
116	6859550.37	7264350.33	Картометрический метод	5.0	Закрепление отсутствует
117	6859490.59	7264334.72	Картометрический метод	5.0	Закрепление отсутствует
118	6859480.52	7264331.81	Картометрический метод	5.0	Закрепление отсутствует
119	6859459.86	7264325.24	Картометрический метод	5.0	Закрепление отсутствует
120	6859406.42	7264322.08	Картометрический метод	5.0	Закрепление отсутствует
121	6859392.82	7264320.82	Картометрический метод	5.0	Закрепление отсутствует
122	6859281.79	7264305.55	Картометрический метод	5.0	Закрепление отсутствует
123	6859275.36	7264304.49	Картометрический метод	5.0	Закрепление отсутствует
124	6859275.20	7264281.79	Картометрический метод	5.0	Закрепление отсутствует
125	6859279.62	7264273.76	Картометрический метод	5.0	Закрепление отсутствует
126	6859294.58	7264264.66	Картометрический метод	5.0	Закрепление отсутствует

2. Сведения о характерных точках границ объекта					
Обозначение характерных точек границ	Координаты, м		Метод определения координат характерной точки	Средняя квадратическая погрешность положения характерной точки (Mt), м	Описание обозначения точки на местности (при наличии)
	X	Y			
1	2	3	4	5	6
127	6859433.51	7264251.69	Картометрический метод	5.0	Закрепление отсутствует
128	6859481.44	7264242.37	Картометрический метод	5.0	Закрепление отсутствует
129	6859505.49	7264250.20	Картометрический метод	5.0	Закрепление отсутствует
130	6859544.90	7264307.93	Картометрический метод	5.0	Закрепление отсутствует
131	6859562.41	7264310.80	Картометрический метод	5.0	Закрепление отсутствует
132	6859571.37	7264303.74	Картометрический метод	5.0	Закрепление отсутствует
133	6859574.15	7264273.72	Картометрический метод	5.0	Закрепление отсутствует
134	6859616.12	7264270.43	Картометрический метод	5.0	Закрепление отсутствует
135	6859650.70	7264280.19	Картометрический метод	5.0	Закрепление отсутствует
136	6859685.36	7264303.95	Картометрический метод	5.0	Закрепление отсутствует
137	6859706.53	7264327.81	Картометрический метод	5.0	Закрепление отсутствует
138	6859706.67	7264349.81	Картометрический метод	5.0	Закрепление отсутствует
139	6859696.26	7264360.88	Картометрический метод	5.0	Закрепление отсутствует
140	6859694.80	7264366.87	Картометрический метод	5.0	Закрепление отсутствует
141	6859706.89	7264381.80	Картометрический метод	5.0	Закрепление отсутствует
142	6859707.10	7264409.80	Картометрический метод	5.0	Закрепление отсутствует
143	6859712.63	7264412.77	Картометрический метод	5.0	Закрепление отсутствует
144	6859730.60	7264409.64	Картометрический метод	5.0	Закрепление отсутствует
145	6859732.52	7264411.38	Картометрический метод	5.0	Закрепление отсутствует
146	6859732.63	7264410.85	Картометрический метод	5.0	Закрепление отсутствует
147	6859745.66	7264418.55	Картометрический метод	5.0	Закрепление отсутствует
148	6859742.83	7264442.56	Картометрический метод	5.0	Закрепление отсутствует
149	6859735.49	7264465.61	Картометрический метод	5.0	Закрепление отсутствует
150	6859725.09	7264478.68	Картометрический метод	5.0	Закрепление отсутствует
151	6859722.14	7264487.70	Картометрический метод	5.0	Закрепление отсутствует
152	6859725.16	7264490.68	Картометрический метод	5.0	Закрепление отсутствует

2. Сведения о характерных точках границ объекта					
Обозначение характерных точек границ	Координаты, м		Метод определения координат характерной точки	Средняя квадратическая погрешность положения характерной точки (Mt), м	Описание обозначения точки на местности (при наличии)
	X	Y			
1	2	3	4	5	6
153	6859731.15	7264489.64	Картометрический метод	5.0	Закрепление отсутствует
154	6859742.79	7264481.56	Картометрический метод	5.0	Закрепление отсутствует
155	6859713.98	7264528.26	Картометрический метод	5.0	Закрепление отсутствует
156	6859677.73	7264572.44	Картометрический метод	5.0	Закрепление отсутствует
157	6859629.02	7264617.75	Картометрический метод	5.0	Закрепление отсутствует
158	6859528.18	7264682.32	Картометрический метод	5.0	Закрепление отсутствует
159	6859436.42	7264721.97	Картометрический метод	5.0	Закрепление отсутствует
160	6859362.79	7264775.22	Картометрический метод	5.0	Закрепление отсутствует
161	6859345.21	7264750.91	Картометрический метод	5.0	Закрепление отсутствует
162	6859342.72	7264752.93	Картометрический метод	5.0	Закрепление отсутствует
163	6859301.15	7264790.33	Картометрический метод	5.0	Закрепление отсутствует
164	6859298.29	7264792.91	Картометрический метод	5.0	Закрепление отсутствует
165	6859230.33	7264844.95	Картометрический метод	5.0	Закрепление отсутствует
166	6859184.17	7264862.01	Картометрический метод	5.0	Закрепление отсутствует
167	6859192.87	7264890.77	Картометрический метод	5.0	Закрепление отсутствует
168	6859097.71	7264913.43	Картометрический метод	5.0	Закрепление отсутствует
169	6859053.52	7264932.69	Картометрический метод	5.0	Закрепление отсутствует
170	6859015.00	7264933.82	Картометрический метод	5.0	Закрепление отсутствует
171	6858988.95	7264936.09	Картометрический метод	5.0	Закрепление отсутствует
172	6858944.77	7264949.68	Картометрический метод	5.0	Закрепление отсутствует
173	6858859.81	7264964.41	Картометрический метод	5.0	Закрепление отсутствует
174	6858791.84	7264966.67	Картометрический метод	5.0	Закрепление отсутствует
1	6858704.61	7264980.27	Картометрический метод	5.0	Закрепление отсутствует
175	6860126.67	7265774.10	Картометрический метод	5.0	Закрепление отсутствует
176	6860120.60	7265768.86	Картометрический метод	5.0	Закрепление отсутствует
177	6860115.72	7265762.04	Картометрический метод	5.0	Закрепление отсутствует

2. Сведения о характерных точках границ объекта					
Обозначение характерных точек границ	Координаты, м		Метод определения координат характерной точки	Средняя квадратическая погрешность положения характерной точки (Mt), м	Описание обозначения точки на местности (при наличии)
	X	Y			
1	2	3	4	5	6
178	6860114.11	7265754.00	Картометрический метод	5.0	Закрепление отсутствует
179	6860121.61	7265745.96	Картометрический метод	5.0	Закрепление отсутствует
180	6860124.83	7265740.06	Картометрический метод	5.0	Закрепление отсутствует
181	6860124.83	7265732.02	Картометрический метод	5.0	Закрепление отсутствует
182	6860122.15	7265728.81	Картометрический метод	5.0	Закрепление отсутствует
183	6860110.37	7265729.34	Картометрический метод	5.0	Закрепление отсутствует
184	6860098.58	7265733.63	Картометрический метод	5.0	Закрепление отсутствует
185	6860077.67	7265729.34	Картометрический метод	5.0	Закрепление отсутствует
186	6860062.14	7265723.99	Картометрический метод	5.0	Закрепление отсутствует
187	6860053.56	7265709.51	Картометрический метод	5.0	Закрепление отсутствует
188	6860043.91	7265702.02	Картометрический метод	5.0	Закрепление отсутствует
189	6860032.61	7265698.63	Картометрический метод	5.0	Закрепление отсутствует
190	6860027.24	7265654.62	Картометрический метод	5.0	Закрепление отсутствует
191	6860017.06	7265630.68	Картометрический метод	5.0	Закрепление отсутствует
192	6859982.27	7265587.92	Картометрический метод	5.0	Закрепление отсутствует
193	6859954.18	7265573.12	Картометрический метод	5.0	Закрепление отсутствует
194	6859942.59	7265561.21	Картометрический метод	5.0	Закрепление отсутствует
195	6859939.51	7265552.22	Картометрический метод	5.0	Закрепление отсутствует
196	6859939.37	7265532.22	Картометрический метод	5.0	Закрепление отсутствует
197	6859934.33	7265524.26	Картометрический метод	5.0	Закрепление отсутствует
198	6859929.31	7265522.29	Картометрический метод	5.0	Закрепление отсутствует
199	6859911.34	7265526.42	Картометрический метод	5.0	Закрепление отсутствует
200	6859901.31	7265520.49	Картометрический метод	5.0	Закрепление отсутствует
201	6859889.53	7265480.57	Картометрический метод	5.0	Закрепление отсутствует
202	6859880.97	7265472.62	Картометрический метод	5.0	Закрепление отсутствует
203	6859871.47	7265470.69	Картометрический метод	5.0	Закрепление отсутствует

2. Сведения о характерных точках границ объекта					
Обозначение характерных точек границ	Координаты, м		Метод определения координат характерной точки	Средняя квадратическая погрешность положения характерной точки (Mt), м	Описание обозначения точки на местности (при наличии)
	X	Y			
1	2	3	4	5	6
204	6859861.40	7265462.78	Картометрический метод	5.0	Закрепление отсутствует
205	6859857.83	7265452.79	Картометрический метод	5.0	Закрепление отсутствует
206	6859859.03	7265409.77	Картометрический метод	5.0	Закрепление отсутствует
207	6859850.97	7265399.82	Картометрический метод	5.0	Закрепление отсутствует
208	6859786.28	7265371.27	Картометрический метод	5.0	Закрепление отсутствует
209	6859735.23	7265366.63	Картометрический метод	5.0	Закрепление отсутствует
210	6859722.17	7265357.72	Картометрический метод	5.0	Закрепление отсутствует
211	6859684.05	7265341.99	Картометрический метод	5.0	Закрепление отсутствует
212	6859672.49	7265332.08	Картометрический метод	5.0	Закрепление отсутствует
213	6859667.42	7265321.10	Картометрический метод	5.0	Закрепление отсутствует
214	6859665.57	7265269.11	Картометрический метод	5.0	Закрепление отсутствует
215	6859655.51	7265263.18	Картометрический метод	5.0	Закрепление отсутствует
216	6859642.52	7265264.27	Картометрический метод	5.0	Закрепление отсутствует
217	6859604.73	7265294.54	Картометрический метод	5.0	Закрепление отсутствует
218	6859594.72	7265293.61	Картометрический метод	5.0	Закрепление отсутствует
219	6859569.14	7265279.79	Картометрический метод	5.0	Закрепление отсутствует
220	6859496.21	7265508.29	Картометрический метод	5.0	Закрепление отсутствует
221	6859510.47	7265546.20	Картометрический метод	5.0	Закрепление отсутствует
222	6859525.03	7265565.60	Картометрический метод	5.0	Закрепление отсутствует
223	6859520.46	7265546.13	Картометрический метод	5.0	Закрепление отсутствует
224	6859523.83	7265526.10	Картометрический метод	5.0	Закрепление отсутствует
225	6859533.80	7265522.03	Картометрический метод	5.0	Закрепление отсутствует
226	6859545.31	7265521.95	Картометрический метод	5.0	Закрепление отсутствует
227	6859595.84	7265552.76	Картометрический метод	5.0	Закрепление отсутствует
228	6859594.04	7265553.49	Картометрический метод	5.0	Закрепление отсутствует
229	6859592.90	7265555.75	Картометрический метод	5.0	Закрепление отсутствует

2. Сведения о характерных точках границ объекта					
Обозначение характерных точек границ	Координаты, м		Метод определения координат характерной точки	Средняя квадратическая погрешность положения характерной точки (Mt), м	Описание обозначения точки на местности (при наличии)
	X	Y			
1	2	3	4	5	6
230	6859593.19	7265563.40	Картометрический метод	5.0	Закрепление отсутствует
231	6859599.98	7265582.66	Картометрический метод	5.0	Закрепление отсутствует
232	6859596.16	7265583.22	Картометрический метод	5.0	Закрепление отсутствует
233	6859584.68	7265572.46	Картометрический метод	5.0	Закрепление отсутствует
234	6859582.99	7265558.30	Картометрический метод	5.0	Закрепление отсутствует
235	6859575.34	7265549.81	Картометрический метод	5.0	Закрепление отсутствует
236	6859567.13	7265545.28	Картометрический метод	5.0	Закрепление отсутствует
237	6859562.31	7265551.22	Картометрический метод	5.0	Закрепление отсутствует
238	6859559.48	7265565.09	Картометрический метод	5.0	Закрепление отсутствует
239	6859545.51	7265557.06	Картометрический метод	5.0	Закрепление отсутствует
240	6859536.66	7265556.25	Картометрический метод	5.0	Закрепление отсутствует
241	6859533.26	7265565.56	Картометрический метод	5.0	Закрепление отсутствует
242	6859533.18	7265575.01	Картометрический метод	5.0	Закрепление отсутствует
243	6859482.84	7265526.29	Картометрический метод	5.0	Закрепление отсутствует
244	6859561.08	7265247.16	Картометрический метод	5.0	Закрепление отсутствует
245	6859341.03	7265026.73	Картометрический метод	5.0	Закрепление отсутствует
246	6859395.15	7264992.74	Картометрический метод	5.0	Закрепление отсутствует
247	6859476.73	7264964.14	Картометрический метод	5.0	Закрепление отсутствует
248	6859546.01	7264952.76	Картометрический метод	5.0	Закрепление отсутствует
249	6859545.19	7264922.49	Картометрический метод	5.0	Закрепление отсутствует
250	6859597.30	7264928.16	Картометрический метод	5.0	Закрепление отсутствует
251	6859738.93	7265035.91	Картометрический метод	5.0	Закрепление отсутствует
252	6859876.95	7265151.91	Картометрический метод	5.0	Закрепление отсутствует
253	6859954.35	7265238.14	Картометрический метод	5.0	Закрепление отсутствует
254	6859993.67	7265285.20	Картометрический метод	5.0	Закрепление отсутствует
255	6860039.79	7265331.04	Картометрический метод	5.0	Закрепление отсутствует

2. Сведения о характерных точках границ объекта					
Обозначение характерных точек границ	Координаты, м		Метод определения координат характерной точки	Средняя квадратическая погрешность положения характерной точки (Mt), м	Описание обозначения точки на местности (при наличии)
	X	Y			
1	2	3	4	5	6
256	6860073.47	7265380.44	Картометрический метод	5.0	Закрепление отсутствует
257	6860091.93	7265410.40	Картометрический метод	5.0	Закрепление отсутствует
258	6860100.38	7265417.77	Картометрический метод	5.0	Закрепление отсутствует
259	6860107.46	7265419.48	Картометрический метод	5.0	Закрепление отсутствует
260	6860125.29	7265414.04	Картометрический метод	5.0	Закрепление отсутствует
261	6860151.37	7265411.99	Картометрический метод	5.0	Закрепление отсутствует
262	6860167.25	7265424.52	Картометрический метод	5.0	Закрепление отсутствует
263	6860169.60	7265430.16	Картометрический метод	5.0	Закрепление отсутствует
264	6860170.25	7265440.06	Картометрический метод	5.0	Закрепление отсутствует
265	6860137.19	7265485.26	Картометрический метод	5.0	Закрепление отсутствует
266	6860132.78	7265494.10	Картометрический метод	5.0	Закрепление отсутствует
267	6860140.13	7265505.33	Картометрический метод	5.0	Закрепление отсутствует
268	6860164.38	7265532.20	Картометрический метод	5.0	Закрепление отсутствует
269	6860190.79	7265551.11	Картометрический метод	5.0	Закрепление отсутствует
270	6860219.62	7265580.18	Картометрический метод	5.0	Закрепление отсутствует
271	6860234.72	7265602.65	Картометрический метод	5.0	Закрепление отсутствует
272	6860247.65	7265630.80	Картометрический метод	5.0	Закрепление отсутствует
273	6860240.11	7265656.95	Картометрический метод	5.0	Закрепление отсутствует
274	6860213.49	7265696.96	Картометрический метод	5.0	Закрепление отсутствует
275	6860177.42	7265713.30	Картометрический метод	5.0	Закрепление отсутствует
276	6860160.64	7265733.42	Картометрический метод	5.0	Закрепление отсутствует
277	6860155.72	7265748.92	Картометрический метод	5.0	Закрепление отсутствует
278	6860159.21	7265779.53	Картометрический метод	5.0	Закрепление отсутствует
279	6860182.04	7265790.64	Картометрический метод	5.0	Закрепление отсутствует
175	6860126.67	7265774.10	Картометрический метод	5.0	Закрепление отсутствует
280	6860246.69	7264996.06	Картометрический метод	5.0	Закрепление отсутствует

2. Сведения о характерных точках границ объекта					
Обозначение характерных точек границ	Координаты, м		Метод определения координат характерной точки	Средняя квадратическая погрешность положения характерной точки (Mt), м	Описание обозначения точки на местности (при наличии)
	X	Y			
1	2	3	4	5	6
281	6860197.17	7264995.42	Картометрический метод	5.0	Закрепление отсутствует
282	6860167.53	7264975.63	Картометрический метод	5.0	Закрепление отсутствует
283	6860150.90	7264954.74	Картометрический метод	5.0	Закрепление отсутствует
284	6860094.56	7264904.14	Картометрический метод	5.0	Закрепление отсутствует
285	6860041.26	7264862.52	Картометрический метод	5.0	Закрепление отсутствует
286	6860006.67	7264849.74	Картометрический метод	5.0	Закрепление отсутствует
287	6859987.16	7264849.87	Картометрический метод	5.0	Закрепление отсутствует
288	6859980.23	7264859.93	Картометрический метод	5.0	Закрепление отсутствует
289	6859976.00	7264874.21	Картометрический метод	5.0	Закрепление отсутствует
290	6859975.92	7264874.16	Картометрический метод	5.0	Закрепление отсутствует
291	6859943.95	7264862.12	Картометрический метод	5.0	Закрепление отсутствует
292	6859870.70	7264823.43	Картометрический метод	5.0	Закрепление отсутствует
293	6859853.38	7264808.80	Картометрический метод	5.0	Закрепление отсутствует
294	6859869.96	7264818.68	Картометрический метод	5.0	Закрепление отсутствует
295	6859897.99	7264823.49	Картометрический метод	5.0	Закрепление отсутствует
296	6859930.55	7264835.24	Картометрический метод	5.0	Закрепление отсутствует
297	6859962.07	7264836.05	Картометрический метод	5.0	Закрепление отсутствует
298	6859976.51	7264828.95	Картометрический метод	5.0	Закрепление отсутствует
299	6859974.92	7264815.96	Картометрический метод	5.0	Закрепление отсутствует
300	6859954.83	7264801.10	Картометрический метод	5.0	Закрепление отсутствует
301	6859936.55	7264762.22	Картометрический метод	5.0	Закрепление отсутствует
302	6859936.48	7264752.21	Картометрический метод	5.0	Закрепление отсутствует
303	6859962.64	7264704.04	Картометрический метод	5.0	Закрепление отсутствует
304	6859989.85	7264588.86	Картометрический метод	5.0	Закрепление отсутствует
305	6860028.56	7264474.58	Картометрический метод	5.0	Закрепление отсутствует
306	6860029.67	7264420.57	Картометрический метод	5.0	Закрепление отсутствует

2. Сведения о характерных точках границ объекта					
Обозначение характерных точек границ	Координаты, м		Метод определения координат характерной точки	Средняя квадратическая погрешность положения характерной точки (Mt), м	Описание обозначения точки на местности (при наличии)
	X	Y			
1	2	3	4	5	6
307	6860259.29	7264507.98	Картометрический метод	5.0	Закрепление отсутствует
308	6860309.27	7264578.63	Картометрический метод	5.0	Закрепление отсутствует
309	6860368.37	7264733.23	Картометрический метод	5.0	Закрепление отсутствует
310	6860462.95	7264816.58	Картометрический метод	5.0	Закрепление отсутствует
311	6860446.63	7264988.69	Картометрический метод	5.0	Закрепление отсутствует
312	6860408.05	7264976.96	Картометрический метод	5.0	Закрепление отсутствует
313	6860358.50	7264972.31	Картометрический метод	5.0	Закрепление отсутствует
314	6860322.03	7264973.56	Картометрический метод	5.0	Закрепление отсутствует
315	6860286.07	7264980.80	Картометрический метод	5.0	Закрепление отсутствует
280	6860246.69	7264996.06	Картометрический метод	5.0	Закрепление отсутствует
316	6861396.73	7265430.12	Картометрический метод	5.0	Закрепление отсутствует
317	6861385.17	7265423.19	Картометрический метод	5.0	Закрепление отсутствует
318	6861380.09	7265412.23	Картометрический метод	5.0	Закрепление отсутствует
319	6861383.40	7265384.21	Картометрический метод	5.0	Закрепление отсутствует
320	6861397.80	7265367.11	Картометрический метод	5.0	Закрепление отсутствует
321	6861430.60	7265340.89	Картометрический метод	5.0	Закрепление отсутствует
322	6861432.35	7265304.88	Картометрический метод	5.0	Закрепление отсутствует
323	6861467.89	7265236.62	Картометрический метод	5.0	Закрепление отсутствует
324	6861495.73	7265213.43	Картометрический метод	5.0	Закрепление отсутствует
325	6861495.63	7265201.42	Картометрический метод	5.0	Закрепление отсутствует
326	6861492.62	7265196.47	Картометрический метод	5.0	Закрепление отсутствует
327	6861474.03	7265185.57	Картометрический метод	5.0	Закрепление отсутствует
328	6861468.97	7265177.61	Картометрический метод	5.0	Закрепление отсутствует
329	6861472.28	7265150.59	Картометрический метод	5.0	Закрепление отсутствует
330	6861468.51	7265109.62	Картометрический метод	5.0	Закрепление отсутствует
331	6861465.47	7265106.63	Картометрический метод	5.0	Закрепление отсутствует

2. Сведения о характерных точках границ объекта					
Обозначение характерных точек границ	Координаты, м		Метод определения координат характерной точки	Средняя квадратическая погрешность положения характерной точки (Mt), м	Описание обозначения точки на местности (при наличии)
	X	Y			
1	2	3	4	5	6
332	6861452.48	7265107.71	Картометрический метод	5.0	Закрепление отсутствует
333	6861449.04	7265116.74	Картометрический метод	5.0	Закрепление отсутствует
334	6861449.19	7265135.73	Картометрический метод	5.0	Закрепление отсутствует
335	6861440.81	7265154.80	Картометрический метод	5.0	Закрепление отсутствует
336	6861437.99	7265180.83	Картометрический метод	5.0	Закрепление отсутствует
337	6861415.53	7265256.99	Картометрический метод	5.0	Закрепление отсутствует
338	6861407.07	7265265.04	Картометрический метод	5.0	Закрепление отсутствует
339	6861387.59	7265268.17	Картометрический метод	5.0	Закрепление отсутствует
340	6861384.07	7265265.20	Картометрический метод	5.0	Закрепление отсутствует
341	6861382.49	7265253.19	Картометрический метод	5.0	Закрепление отсутствует
342	6861387.43	7265244.17	Картометрический метод	5.0	Закрепление отсутствует
343	6861388.80	7265227.17	Картометрический метод	5.0	Закрепление отсутствует
344	6861409.98	7265178.02	Картометрический метод	5.0	Закрепление отсутствует
345	6861408.20	7265140.01	Картометрический метод	5.0	Закрепление отсутствует
346	6861398.10	7265122.10	Картометрический метод	5.0	Закрепление отсутствует
347	6861397.85	7265084.09	Картометрический метод	5.0	Закрепление отсутствует
348	6861377.09	7264980.24	Картометрический метод	5.0	Закрепление отсутствует
349	6861376.87	7264947.24	Картометрический метод	5.0	Закрепление отсутствует
350	6861385.18	7264922.18	Картометрический метод	5.0	Закрепление отсутствует
351	6861398.16	7264916.09	Картометрический метод	5.0	Закрепление отсутствует
352	6861411.22	7264924.00	Картометрический метод	5.0	Закрепление отсутствует
353	6861418.32	7264939.94	Картометрический метод	5.0	Закрепление отсутствует
354	6861430.22	7264997.89	Картометрический метод	5.0	Закрепление отсутствует
355	6861443.24	7264997.80	Картометрический метод	5.0	Закрепление отсутствует
356	6861451.66	7264989.72	Картометрический метод	5.0	Закрепление отсутствует
357	6861451.55	7264971.73	Картометрический метод	5.0	Закрепление отсутствует

2. Сведения о характерных точках границ объекта					
Обозначение характерных точек границ	Координаты, м		Метод определения координат характерной точки	Средняя квадратическая погрешность положения характерной точки (Mt), м	Описание обозначения точки на местности (при наличии)
	X	Y			
1	2	3	4	5	6
358	6861436.24	7264930.83	Картометрический метод	5.0	Закрепление отсутствует
359	6861406.37	7264876.04	Картометрический метод	5.0	Закрепление отсутствует
360	6861394.31	7264866.10	Картометрический метод	5.0	Закрепление отсутствует
361	6861343.29	7264863.46	Картометрический метод	5.0	Закрепление отсутствует
362	6861331.83	7264870.55	Картометрический метод	5.0	Закрепление отсутствует
363	6861325.40	7264879.58	Картометрический метод	5.0	Закрепление отсутствует
364	6861325.49	7264889.59	Картометрический метод	5.0	Закрепление отсутствует
365	6861334.07	7264904.54	Картометрический метод	5.0	Закрепление отсутствует
366	6861365.09	7264907.32	Картометрический метод	5.0	Закрепление отсутствует
367	6861368.66	7264917.30	Картометрический метод	5.0	Закрепление отсутствует
368	6861365.23	7264927.32	Картометрический метод	5.0	Закрепление отсутствует
369	6861352.36	7264944.41	Картометрический метод	5.0	Закрепление отсутствует
370	6861357.54	7264972.38	Картометрический метод	5.0	Закрепление отсутствует
371	6861352.70	7264993.42	Картометрический метод	5.0	Закрепление отсутствует
372	6861344.26	7265003.47	Картометрический метод	5.0	Закрепление отсутствует
373	6861308.29	7265008.72	Картометрический метод	5.0	Закрепление отсутствует
374	6861306.35	7265015.73	Картометрический метод	5.0	Закрепление отсутствует
375	6861331.64	7265059.57	Картометрический метод	5.0	Закрепление отсутствует
376	6861348.56	7265117.44	Картометрический метод	5.0	Закрепление отсутствует
377	6861356.84	7265161.40	Картометрический метод	5.0	Закрепление отсутствует
378	6861359.10	7265197.37	Картометрический метод	5.0	Закрепление отсутствует
379	6861357.22	7265216.39	Картометрический метод	5.0	Закрепление отсутствует
380	6861337.90	7265240.52	Картометрический метод	5.0	Закрепление отсутствует
381	6861336.48	7265252.54	Картометрический метод	5.0	Закрепление отсутствует
382	6861339.54	7265260.50	Картометрический метод	5.0	Закрепление отсутствует
383	6861346.06	7265265.46	Картометрический метод	5.0	Закрепление отсутствует

2. Сведения о характерных точках границ объекта					
Обозначение характерных точек границ	Координаты, м		Метод определения координат характерной точки	Средняя квадратическая погрешность положения характерной точки (Mt), м	Описание обозначения точки на местности (при наличии)
	X	Y			
1	2	3	4	5	6
384	6861357.57	7265265.38	Картометрический метод	5.0	Закрепление отсутствует
385	6861361.09	7265268.35	Картометрический метод	5.0	Закрепление отсутствует
386	6861357.76	7265290.37	Картометрический метод	5.0	Закрепление отсутствует
387	6861346.37	7265310.46	Картометрический метод	5.0	Закрепление отсутствует
388	6861355.01	7265326.41	Картометрический метод	5.0	Закрепление отсутствует
389	6861353.12	7265341.40	Картометрический метод	5.0	Закрепление отсутствует
390	6861333.76	7265364.55	Картометрический метод	5.0	Закрепление отсутствует
391	6861333.81	7265372.55	Картометрический метод	5.0	Закрепление отсутствует
392	6861323.97	7265394.62	Картометрический метод	5.0	Закрепление отсутствует
393	6861317.51	7265399.68	Картометрический метод	5.0	Закрепление отсутствует
394	6861304.53	7265402.75	Картометрический метод	5.0	Закрепление отсутствует
395	6861281.00	7265399.92	Картометрический метод	5.0	Закрепление отсутствует
396	6861276.54	7265405.95	Картометрический метод	5.0	Закрепление отсутствует
397	6861253.14	7265419.11	Картометрический метод	5.0	Закрепление отсутствует
398	6861232.11	7265416.25	Картометрический метод	5.0	Закрепление отсутствует
399	6861225.07	7265406.30	Картометрический метод	5.0	Закрепление отсутствует
400	6861237.57	7265338.23	Картометрический метод	5.0	Закрепление отсутствует
401	6861235.97	7265323.23	Картометрический метод	5.0	Закрепление отсутствует
402	6861230.89	7265312.26	Картометрический метод	5.0	Закрепление отсутствует
403	6861222.88	7265308.31	Картометрический метод	5.0	Закрепление отсутствует
404	6861211.40	7265310.39	Картометрический метод	5.0	Закрепление отсутствует
405	6861202.97	7265325.47	Картометрический метод	5.0	Закрепление отсутствует
406	6861196.64	7265351.50	Картометрический метод	5.0	Закрепление отсутствует
407	6861186.80	7265371.55	Картометрический метод	5.0	Закрепление отсутствует
408	6861175.39	7265384.66	Картометрический метод	5.0	Закрепление отсутствует
409	6861163.95	7265389.73	Картометрический метод	5.0	Закрепление отсутствует

2. Сведения о характерных точках границ объекта					
Обозначение характерных точек границ	Координаты, м		Метод определения координат характерной точки	Средняя квадратическая погрешность положения характерной точки (Mt), м	Описание обозначения точки на местности (при наличии)
	X	Y			
1	2	3	4	5	6
410	6861145.93	7265389.85	Картометрический метод	5.0	Закрепление отсутствует
411	6861132.35	7265378.95	Картометрический метод	5.0	Закрепление отсутствует
412	6861130.75	7265361.94	Картометрический метод	5.0	Закрепление отсутствует
413	6861166.92	7265242.72	Картометрический метод	5.0	Закрепление отсутствует
414	6861175.85	7265234.64	Картометрический метод	5.0	Закрепление отсутствует
415	6861233.80	7265226.24	Картометрический метод	5.0	Закрепление отсутствует
416	6861235.18	7265209.23	Картометрический метод	5.0	Закрепление отсутствует
417	6861227.09	7265196.29	Картометрический метод	5.0	Закрепление отсутствует
418	6861198.49	7265181.48	Картометрический метод	5.0	Закрепление отсутствует
419	6861191.90	7265168.52	Картометрический метод	5.0	Закрепление отсутствует
420	6861191.79	7265153.53	Картометрический метод	5.0	Закрепление отсутствует
421	6861212.70	7265066.40	Картометрический метод	5.0	Закрепление отсутствует
422	6861225.14	7264985.30	Картометрический метод	5.0	Закрепление отсутствует
423	6861222.94	7264886.30	Картометрический метод	5.0	Закрепление отсутствует
424	6861209.69	7264847.40	Картометрический метод	5.0	Закрепление отсутствует
425	6861176.27	7264787.62	Картометрический метод	5.0	Закрепление отсутствует
426	6861122.83	7264727.00	Картометрический метод	5.0	Закрепление отсутствует
427	6861116.22	7264711.04	Картометрический метод	5.0	Закрепление отсутствует
428	6861116.15	7264701.04	Картометрический метод	5.0	Закрепление отсутствует
429	6861122.61	7264692.99	Картометрический метод	5.0	Закрепление отсутствует
430	6861147.59	7264693.83	Картометрический метод	5.0	Закрепление отсутствует
431	6861205.36	7264730.43	Картометрический метод	5.0	Закрепление отсутствует
432	6861225.38	7264731.30	Картометрический метод	5.0	Закрепление отсутствует
433	6861231.90	7264736.24	Картометрический метод	5.0	Закрепление отсутствует
434	6861233.45	7264743.23	Картометрический метод	5.0	Закрепление отсутствует
435	6861258.62	7264766.06	Картометрический метод	5.0	Закрепление отсутствует

2. Сведения о характерных точках границ объекта					
Обозначение характерных точек границ	Координаты, м		Метод определения координат характерной точки	Средняя квадратическая погрешность положения характерной точки (Mt), м	Описание обозначения точки на местности (при наличии)
	X	Y			
1	2	3	4	5	6
436	6861276.82	7264795.93	Картометрический метод	5.0	Закрепление отсутствует
437	6861285.11	7264839.87	Картометрический метод	5.0	Закрепление отсутствует
438	6861290.14	7264842.84	Картометрический метод	5.0	Закрепление отсутствует
439	6861298.62	7264841.79	Картометрический метод	5.0	Закрепление отсутствует
440	6861301.61	7264834.76	Картометрический метод	5.0	Закрепление отсутствует
441	6861299.81	7264796.77	Картометрический метод	5.0	Закрепление отсутствует
442	6861278.05	7264757.92	Картометрический метод	5.0	Закрепление отсутствует
443	6861231.71	7264708.24	Картометрический метод	5.0	Закрепление отсутствует
444	6861218.65	7264698.31	Картометрический метод	5.0	Закрепление отсутствует
445	6861140.94	7264669.87	Картометрический метод	5.0	Закрепление отсутствует
446	6861094.36	7264658.19	Картометрический метод	5.0	Закрепление отсутствует
447	6861079.89	7264661.29	Картометрический метод	5.0	Закрепление отсутствует
448	6861076.43	7264668.32	Картометрический метод	5.0	Закрепление отсутствует
449	6861081.49	7264676.28	Картометрический метод	5.0	Закрепление отсутствует
450	6861091.53	7264683.22	Картометрический метод	5.0	Закрепление отсутствует
451	6861091.62	7264696.21	Картометрический метод	5.0	Закрепление отсутствует
452	6861060.19	7264706.43	Картометрический метод	5.0	Закрепление отсутствует
453	6861035.69	7264704.60	Картометрический метод	5.0	Закрепление отсутствует
454	6861029.13	7264698.64	Картометрический метод	5.0	Закрепление отсутствует
455	6861020.52	7264681.71	Картометрический метод	5.0	Закрепление отсутствует
456	6861008.98	7264676.78	Картометрический метод	5.0	Закрепление отсутствует
457	6860968.02	7264684.07	Картометрический метод	5.0	Закрепление отсутствует
458	6860949.51	7264681.21	Картометрический метод	5.0	Закрепление отсутствует
459	6860939.91	7264667.26	Картометрический метод	5.0	Закрепление отсутствует
460	6860931.27	7264644.32	Картометрический метод	5.0	Закрепление отсутствует
461	6860885.11	7264621.65	Картометрический метод	5.0	Закрепление отсутствует

2. Сведения о характерных точках границ объекта					
Обозначение характерных точек границ	Координаты, м		Метод определения координат характерной точки	Средняя квадратическая погрешность положения характерной точки (Mt), м	Описание обозначения точки на местности (при наличии)
	X	Y			
1	2	3	4	5	6
462	6860868.43	7264597.76	Картометрический метод	5.0	Закрепление отсутствует
463	6860968.31	7264602.71	Картометрический метод	5.0	Закрепление отсутствует
464	6861062.62	7264608.27	Картометрический метод	5.0	Закрепление отсутствует
465	6861159.63	7264642.10	Картометрический метод	5.0	Закрепление отсутствует
466	6861244.28	7264684.04	Картометрический метод	5.0	Закрепление отсутствует
467	6861303.82	7264717.24	Картометрический метод	5.0	Закрепление отсутствует
468	6861340.60	7264746.21	Картометрический метод	5.0	Закрепление отсутствует
469	6861401.93	7264821.31	Картометрический метод	5.0	Закрепление отсутствует
470	6861453.01	7264894.28	Картометрический метод	5.0	Закрепление отсутствует
471	6861498.62	7264979.78	Картометрический метод	5.0	Закрепление отсутствует
472	6861520.49	7265072.40	Картометрический метод	5.0	Закрепление отсутствует
473	6861528.67	7265160.66	Картометрический метод	5.0	Закрепление отсутствует
474	6861529.62	7265221.83	Картометрический метод	5.0	Закрепление отсутствует
475	6861528.02	7265259.20	Картометрический метод	5.0	Закрепление отсутствует
476	6861501.01	7265256.39	Картометрический метод	5.0	Закрепление отсутствует
477	6861483.11	7265272.51	Картометрический метод	5.0	Закрепление отсутствует
478	6861471.81	7265299.60	Картометрический метод	5.0	Закрепление отсутствует
479	6861462.10	7265341.66	Картометрический метод	5.0	Закрепление отсутствует
480	6861434.66	7265421.85	Картометрический метод	5.0	Закрепление отсутствует
481	6861424.71	7265429.93	Картометрический метод	5.0	Закрепление отсутствует
316	6861396.73	7265430.12	Картометрический метод	5.0	Закрепление отсутствует
482	6859239.82	7264301.23	Картометрический метод	5.0	Закрепление отсутствует
483	6859239.83	7264302.07	Картометрический метод	5.0	Закрепление отсутствует
484	6859224.99	7264300.73	Картометрический метод	5.0	Закрепление отсутствует
485	6859148.25	7264288.55	Картометрический метод	5.0	Закрепление отсутствует
486	6859136.17	7264286.49	Картометрический метод	5.0	Закрепление отсутствует

2. Сведения о характерных точках границ объекта					
Обозначение характерных точек границ	Координаты, м		Метод определения координат характерной точки	Средняя квадратическая погрешность положения характерной точки (Mt), м	Описание обозначения точки на местности (при наличии)
	X	Y			
1	2	3	4	5	6
487	6859055.05	7264270.05	Картометрический метод	5.0	Закрепление отсутствует
488	6859041.31	7264266.76	Картометрический метод	5.0	Закрепление отсутствует
489	6858865.45	7264217.99	Картометрический метод	5.0	Закрепление отсутствует
490	6858831.73	7264205.26	Картометрический метод	5.0	Закрепление отсутствует
491	6858767.43	7264174.13	Картометрический метод	5.0	Закрепление отсутствует
492	6858704.27	7264147.69	Картометрический метод	5.0	Закрепление отсутствует
493	6858681.49	7264136.40	Картометрический метод	5.0	Закрепление отсутствует
494	6858667.36	7264127.43	Картометрический метод	5.0	Закрепление отсутствует
495	6858624.63	7264097.74	Картометрический метод	5.0	Закрепление отсутствует
496	6858612.15	7264088.32	Картометрический метод	5.0	Закрепление отсутствует
497	6858570.93	7264054.61	Картометрический метод	5.0	Закрепление отсутствует
498	6858566.03	7264050.09	Картометрический метод	5.0	Закрепление отсутствует
499	6858573.86	7264018.65	Картометрический метод	5.0	Закрепление отсутствует
500	6858736.15	7264060.53	Картометрический метод	5.0	Закрепление отсутствует
501	6858792.71	7264069.12	Картометрический метод	5.0	Закрепление отсутствует
502	6858884.19	7264063.51	Картометрический метод	5.0	Закрепление отсутствует
503	6858987.42	7264097.79	Картометрический метод	5.0	Закрепление отсутствует
504	6859076.98	7264106.16	Картометрический метод	5.0	Закрепление отсутствует
505	6859144.28	7264114.10	Картометрический метод	5.0	Закрепление отсутствует
506	6859202.95	7264124.55	Картометрический метод	5.0	Закрепление отсутствует
507	6859205.64	7264129.28	Картометрический метод	5.0	Закрепление отсутствует
508	6859239.73	7264286.03	Картометрический метод	5.0	Закрепление отсутствует
482	6859239.82	7264301.23	Картометрический метод	5.0	Закрепление отсутствует
509	6861651.88	7264153.57	Картометрический метод	5.0	Закрепление отсутствует
510	6861445.91	7264013.74	Картометрический метод	5.0	Закрепление отсутствует
511	6861364.17	7263907.32	Картометрический метод	5.0	Закрепление отсутствует

2. Сведения о характерных точках границ объекта					
Обозначение характерных точек границ	Координаты, м		Метод определения координат характерной точки	Средняя квадратическая погрешность положения характерной точки (Mt), м	Описание обозначения точки на местности (при наличии)
	X	Y			
1	2	3	4	5	6
512	6861415.66	7263834.93	Картометрический метод	5.0	Закрепление отсутствует
513	6861619.81	7263856.53	Картометрический метод	5.0	Закрепление отсутствует
514	6861615.42	7263800.55	Картометрический метод	5.0	Закрепление отсутствует
515	6861625.91	7263801.49	Картометрический метод	5.0	Закрепление отсутствует
516	6861713.80	7263855.88	Картометрический метод	5.0	Закрепление отсутствует
517	6861742.33	7263864.28	Картометрический метод	5.0	Закрепление отсутствует
509	6861651.88	7264153.57	Картометрический метод	5.0	Закрепление отсутствует
518	6860802.69	7265357.22	Картометрический метод	5.0	Закрепление отсутствует
519	6860773.18	7265355.44	Картометрический метод	5.0	Закрепление отсутствует
520	6860756.57	7265337.55	Картометрический метод	5.0	Закрепление отсутствует
521	6860754.91	7265314.56	Картометрический метод	5.0	Закрепление отсутствует
522	6860805.07	7265195.23	Картометрический метод	5.0	Закрепление отсутствует
523	6860851.07	7265194.90	Картометрический метод	5.0	Закрепление отсутствует
524	6860883.76	7265148.66	Картометрический метод	5.0	Закрепление отсутствует
525	6860901.77	7265151.54	Картометрический метод	5.0	Закрепление отсутствует
526	6860915.36	7265164.45	Картометрический метод	5.0	Закрепление отсутствует
527	6860921.93	7265176.41	Картометрический метод	5.0	Закрепление отсутствует
528	6860925.04	7265192.38	Картометрический метод	5.0	Закрепление отсутствует
529	6860871.71	7265286.75	Картометрический метод	5.0	Закрепление отсутствует
530	6860841.96	7265323.96	Картометрический метод	5.0	Закрепление отсутствует
531	6860816.15	7265350.14	Картометрический метод	5.0	Закрепление отсутствует
518	6860802.69	7265357.22	Картометрический метод	5.0	Закрепление отсутствует
532	6860798.59	7265703.27	Картометрический метод	5.0	Закрепление отсутствует
533	6860732.57	7265699.73	Картометрический метод	5.0	Закрепление отсутствует
534	6860777.29	7265679.30	Картометрический метод	5.0	Закрепление отсутствует
535	6860877.10	7265633.73	Картометрический метод	5.0	Закрепление отсутствует

2. Сведения о характерных точках границ объекта					
Обозначение характерных точек границ	Координаты, м		Метод определения координат характерной точки	Средняя квадратическая погрешность положения характерной точки (Mt), м	Описание обозначения точки на местности (при наличии)
	X	Y			
1	2	3	4	5	6
536	6860877.02	7265618.72	Картометрический метод	5.0	Закрепление отсутствует
537	6860868.90	7265602.77	Картометрический метод	5.0	Закрепление отсутствует
538	6860867.33	7265592.79	Картометрический метод	5.0	Закрепление отсутствует
539	6860870.26	7265584.77	Картометрический метод	5.0	Закрепление отсутствует
540	6860886.76	7265579.65	Картометрический метод	5.0	Закрепление отсутствует
541	6860900.33	7265592.56	Картометрический метод	5.0	Закрепление отсутствует
542	6860913.31	7265589.49	Картометрический метод	5.0	Закрепление отсутствует
543	6860957.40	7265531.17	Картометрический метод	5.0	Закрепление отсутствует
544	6860963.79	7265515.12	Картометрический метод	5.0	Закрепление отсутствует
545	6860965.17	7265497.10	Картометрический метод	5.0	Закрепление отсутствует
546	6860973.55	7265480.05	Картометрический метод	5.0	Закрепление отсутствует
547	6860988.50	7265471.95	Картометрический метод	5.0	Закрепление отсутствует
548	6861011.47	7265468.79	Картометрический метод	5.0	Закрепление отсутствует
549	6861024.52	7265472.70	Картометрический метод	5.0	Закрепление отсутствует
550	6861044.76	7265509.56	Картометрический метод	5.0	Закрепление отсутствует
551	6861046.40	7265530.55	Картометрический метод	5.0	Закрепление отсутствует
552	6861041.49	7265543.59	Картометрический метод	5.0	Закрепление отсутствует
553	6860998.70	7265573.88	Картометрический метод	5.0	Закрепление отсутствует
554	6860951.25	7265581.20	Картометрический метод	5.0	Закрепление отсутствует
555	6860934.90	7265604.32	Картометрический метод	5.0	Закрепление отсутствует
556	6860934.96	7265609.31	Картометрический метод	5.0	Закрепление отсутствует
557	6860989.50	7265616.94	Картометрический метод	5.0	Закрепление отсутствует
558	6860991.11	7265632.93	Картометрический метод	5.0	Закрепление отсутствует
559	6860973.17	7265642.07	Картометрический метод	5.0	Закрепление отсутствует
560	6860948.20	7265646.23	Картометрический метод	5.0	Закрепление отсутствует
561	6860921.70	7265646.41	Картометрический метод	5.0	Закрепление отсутствует

2. Сведения о характерных точках границ объекта					
Обозначение характерных точек границ	Координаты, м		Метод определения координат характерной точки	Средняя квадратическая погрешность положения характерной точки (Mt), м	Описание обозначения точки на местности (при наличии)
	X	Y			
1	2	3	4	5	6
562	6860857.90	7265674.86	Картометрический метод	5.0	Закрепление отсутствует
563	6860841.42	7265676.98	Картометрический метод	5.0	Закрепление отсутствует
564	6860809.98	7265687.19	Картометрический метод	5.0	Закрепление отсутствует
532	6860798.59	7265703.27	Картометрический метод	5.0	Закрепление отсутствует
565	6858030.94	7265162.86	Картометрический метод	5.0	Закрепление отсутствует
566	6858000.51	7265141.64	Картометрический метод	5.0	Закрепление отсутствует
567	6857969.48	7265085.21	Картометрический метод	5.0	Закрепление отсутствует
568	6857966.06	7265059.88	Картометрический метод	5.0	Закрепление отсутствует
569	6857960.15	7265052.16	Картометрический метод	5.0	Закрепление отсутствует
570	6857971.80	7265033.18	Картометрический метод	5.0	Закрепление отсутствует
571	6858084.94	7265060.70	Картометрический метод	5.0	Закрепление отсутствует
572	6858071.91	7265113.94	Картометрический метод	5.0	Закрепление отсутствует
573	6858062.28	7265140.57	Картометрический метод	5.0	Закрепление отсутствует
574	6858063.67	7265152.40	Картометрический метод	5.0	Закрепление отсутствует
565	6858030.94	7265162.86	Картометрический метод	5.0	Закрепление отсутствует
575	6859684.52	7265633.06	Картометрический метод	5.0	Закрепление отсутствует
576	6859674.33	7265633.06	Картометрический метод	5.0	Закрепление отсутствует
577	6859665.83	7265626.27	Картометрический метод	5.0	Закрепление отсутствует
578	6859656.76	7265615.51	Картометрический метод	5.0	Закрепление отсутствует
579	6859651.67	7265606.45	Картометрический метод	5.0	Закрепление отсутствует
580	6859646.57	7265599.65	Картометрический метод	5.0	Закрепление отсутствует
581	6859643.17	7265596.81	Картометрический метод	5.0	Закрепление отсутствует
582	6859626.18	7265588.32	Картометрический метод	5.0	Закрепление отсутствует
583	6859619.52	7265588.04	Картометрический метод	5.0	Закрепление отсутствует
584	6859615.56	7265583.79	Картометрический метод	5.0	Закрепление отсутствует
585	6859614.71	7265577.85	Картометрический метод	5.0	Закрепление отсутствует

2. Сведения о характерных точках границ объекта					
Обозначение характерных точек границ	Координаты, м		Метод определения координат характерной точки	Средняя квадратическая погрешность положения характерной точки (Mt), м	Описание обозначения точки на местности (при наличии)
	X	Y			
1	2	3	4	5	6
586	6859614.14	7265571.05	Картометрический метод	5.0	Закрепление отсутствует
587	6859614.99	7265565.95	Картометрический метод	5.0	Закрепление отсутствует
588	6859615.33	7265564.73	Картометрический метод	5.0	Закрепление отсутствует
589	6859624.63	7265570.40	Картометрический метод	5.0	Закрепление отсутствует
590	6859689.38	7265604.96	Картометрический метод	5.0	Закрепление отсутствует
591	6859699.51	7265607.16	Картометрический метод	5.0	Закрепление отсутствует
592	6859698.68	7265613.81	Картометрический метод	5.0	Закрепление отсутствует
593	6859694.15	7265621.17	Картометрический метод	5.0	Закрепление отсутствует
575	6859684.52	7265633.06	Картометрический метод	5.0	Закрепление отсутствует
594	6859839.15	7265681.78	Картометрический метод	5.0	Закрепление отсутствует
595	6859826.69	7265681.78	Картометрический метод	5.0	Закрепление отсутствует
596	6859818.20	7265677.82	Картометрический метод	5.0	Закрепление отсутствует
597	6859806.87	7265667.62	Картометрический метод	5.0	Закрепление отсутствует
598	6859800.63	7265661.96	Картометрический метод	5.0	Закрепление отсутствует
599	6859794.41	7265656.85	Картометрический метод	5.0	Закрепление отсутствует
600	6859784.77	7265649.49	Картометрический метод	5.0	Закрепление отсутствует
601	6859780.24	7265646.66	Картометрический метод	5.0	Закрепление отсутствует
602	6859772.31	7265646.66	Картометрический метод	5.0	Закрепление отсутствует
603	6859768.91	7265646.66	Картометрический метод	5.0	Закрепление отсутствует
604	6859761.56	7265640.99	Картометрический метод	5.0	Закрепление отсутствует
605	6859755.89	7265631.93	Картометрический метод	5.0	Закрепление отсутствует
606	6859749.66	7265624.00	Картометрический метод	5.0	Закрепление отсутствует
607	6859746.83	7265617.78	Картометрический метод	5.0	Закрепление отсутствует
608	6859746.49	7265617.32	Картометрический метод	5.0	Закрепление отсутствует
609	6859751.98	7265618.52	Картометрический метод	5.0	Закрепление отсутствует
610	6859801.68	7265649.18	Картометрический метод	5.0	Закрепление отсутствует

2. Сведения о характерных точках границ объекта					
Обозначение характерных точек границ	Координаты, м		Метод определения координат характерной точки	Средняя квадратическая погрешность положения характерной точки (Mt), м	Описание обозначения точки на местности (при наличии)
	X	Y			
1	2	3	4	5	6
611	6859839.76	7265660.91	Картометрический метод	5.0	Закрепление отсутствует
612	6859847.92	7265662.22	Картометрический метод	5.0	Закрепление отсутствует
613	6859845.38	7265664.22	Картометрический метод	5.0	Закрепление отсутствует
614	6859839.74	7265672.54	Картометрический метод	5.0	Закрепление отсутствует
594	6859839.15	7265681.78	Картометрический метод	5.0	Закрепление отсутствует
615	6858224.78	7265524.11	Картометрический метод	5.0	Закрепление отсутствует
616	6858152.31	7265652.08	Картометрический метод	5.0	Закрепление отсутствует
617	6858153.19	7265657.73	Картометрический метод	5.0	Закрепление отсутствует
618	6858178.22	7265678.74	Картометрический метод	5.0	Закрепление отсутствует
619	6858224.11	7265710.96	Картометрический метод	5.0	Закрепление отсутствует
620	6858262.01	7265714.39	Картометрический метод	5.0	Закрепление отсутствует
621	6858270.36	7265718.22	Картометрический метод	5.0	Закрепление отсутствует
622	6858347.19	7265796.39	Картометрический метод	5.0	Закрепление отсутствует
623	6858385.67	7265802.19	Картометрический метод	5.0	Закрепление отсутствует
624	6858452.71	7265853.06	Картометрический метод	5.0	Закрепление отсутствует
625	6858468.73	7265898.48	Картометрический метод	5.0	Закрепление отсутствует
626	6858476.73	7265922.53	Картометрический метод	5.0	Закрепление отсутствует
627	6858474.60	7265943.94	Картометрический метод	5.0	Закрепление отсутствует
628	6858474.04	7265946.47	Картометрический метод	5.0	Закрепление отсутствует
629	6858462.41	7265910.32	Картометрический метод	5.0	Закрепление отсутствует
630	6858448.74	7265874.56	Картометрический метод	5.0	Закрепление отсутствует
631	6858415.52	7265845.79	Картометрический метод	5.0	Закрепление отсутствует
632	6858373.28	7265813.11	Картометрический метод	5.0	Закрепление отсутствует
633	6858336.18	7265797.33	Картометрический метод	5.0	Закрепление отсутствует
634	6858315.47	7265768.49	Картометрический метод	5.0	Закрепление отсутствует
635	6858253.60	7265752.16	Картометрический метод	5.0	Закрепление отсутствует

2. Сведения о характерных точках границ объекта					
Обозначение характерных точек границ	Координаты, м		Метод определения координат характерной точки	Средняя квадратическая погрешность положения характерной точки (Mt), м	Описание обозначения точки на местности (при наличии)
	X	Y			
1	2	3	4	5	6
636	6858201.55	7265706.27	Картометрический метод	5.0	Закрепление отсутствует
637	6858176.44	7265691.45	Картометрический метод	5.0	Закрепление отсутствует
638	6858156.81	7265674.58	Картометрический метод	5.0	Закрепление отсутствует
639	6858141.16	7265659.73	Картометрический метод	5.0	Закрепление отсутствует
640	6858143.86	7265594.25	Картометрический метод	5.0	Закрепление отсутствует
641	6858161.70	7265574.44	Картометрический метод	5.0	Закрепление отсутствует
642	6858180.38	7265567.64	Картометрический метод	5.0	Закрепление отсутствует
643	6858192.84	7265558.58	Картометрический метод	5.0	Закрепление отсутствует
644	6858199.21	7265542.92	Картометрический метод	5.0	Закрепление отсутствует
615	6858224.78	7265524.11	Картометрический метод	5.0	Закрепление отсутствует
645	6858134.79	7265079.95	Картометрический метод	5.0	Закрепление отсутствует
646	6858108.73	7265089.02	Картометрический метод	5.0	Закрепление отсутствует
647	6858094.01	7265102.61	Картометрический метод	5.0	Закрепление отсутствует
648	6858084.93	7265135.46	Картометрический метод	5.0	Закрепление отсутствует
649	6858101.94	7265167.18	Картометрический метод	5.0	Закрепление отсутствует
650	6858115.25	7265191.54	Картометрический метод	5.0	Закрепление отсутствует
651	6858128.27	7265217.60	Картометрический метод	5.0	Закрепление отсутствует
652	6858146.97	7265239.68	Картометрический метод	5.0	Закрепление отсутствует
653	6858150.37	7265254.41	Картометрический метод	5.0	Закрепление отсутствует
654	6858150.37	7265267.44	Картометрический метод	5.0	Закрепление отсутствует
655	6858169.65	7265309.03	Картометрический метод	5.0	Закрепление отсутствует
656	6858189.44	7265382.94	Картометрический метод	5.0	Закрепление отсутствует
657	6858222.51	7265426.87	Картометрический метод	5.0	Закрепление отсутствует
658	6858216.81	7265371.23	Картометрический метод	5.0	Закрепление отсутствует
659	6858210.98	7265310.61	Картометрический метод	5.0	Закрепление отсутствует
660	6858209.52	7265299.02	Картометрический метод	5.0	Закрепление отсутствует

2. Сведения о характерных точках границ объекта					
Обозначение характерных точек границ	Координаты, м		Метод определения координат характерной точки	Средняя квадратическая погрешность положения характерной точки (Mt), м	Описание обозначения точки на местности (при наличии)
	X	Y			
1	2	3	4	5	6
661	6858205.67	7265287.15	Картометрический метод	5.0	Закрепление отсутствует
662	6858195.55	7265271.73	Картометрический метод	5.0	Закрепление отсутствует
663	6858185.73	7265260.17	Картометрический метод	5.0	Закрепление отсутствует
664	6858175.62	7265242.08	Картометрический метод	5.0	Закрепление отсутствует
665	6858166.71	7265223.98	Картометрический метод	5.0	Закрепление отсутствует
666	6858158.70	7265201.72	Картометрический метод	5.0	Закрепление отсутствует
667	6858155.17	7265177.36	Картометрический метод	5.0	Закрепление отсутствует
668	6858157.01	7265153.28	Картометрический метод	5.0	Закрепление отсутствует
669	6858164.52	7265132.74	Картометрический метод	5.0	Закрепление отсутствует
670	6858177.11	7265110.39	Картометрический метод	5.0	Закрепление отсутствует
671	6858200.13	7265093.07	Картометрический метод	5.0	Закрепление отсутствует
672	6858227.93	7265075.42	Картометрический метод	5.0	Закрепление отсутствует
673	6858164.88	7265081.08	Картометрический метод	5.0	Закрепление отсутствует
645	6858134.79	7265079.95	Картометрический метод	5.0	Закрепление отсутствует
3. Сведения о характерных точках части (частей) границы объекта					
Обозначение характерных точек части границы	Координаты, м		Метод определения координат характерной точки	Средняя квадратическая погрешность положения характерной точки (Mt), м	Описание обозначения точки на местности (при наличии)
	X	Y			
1	2	3	4	5	6
-	-	-	-	-	-

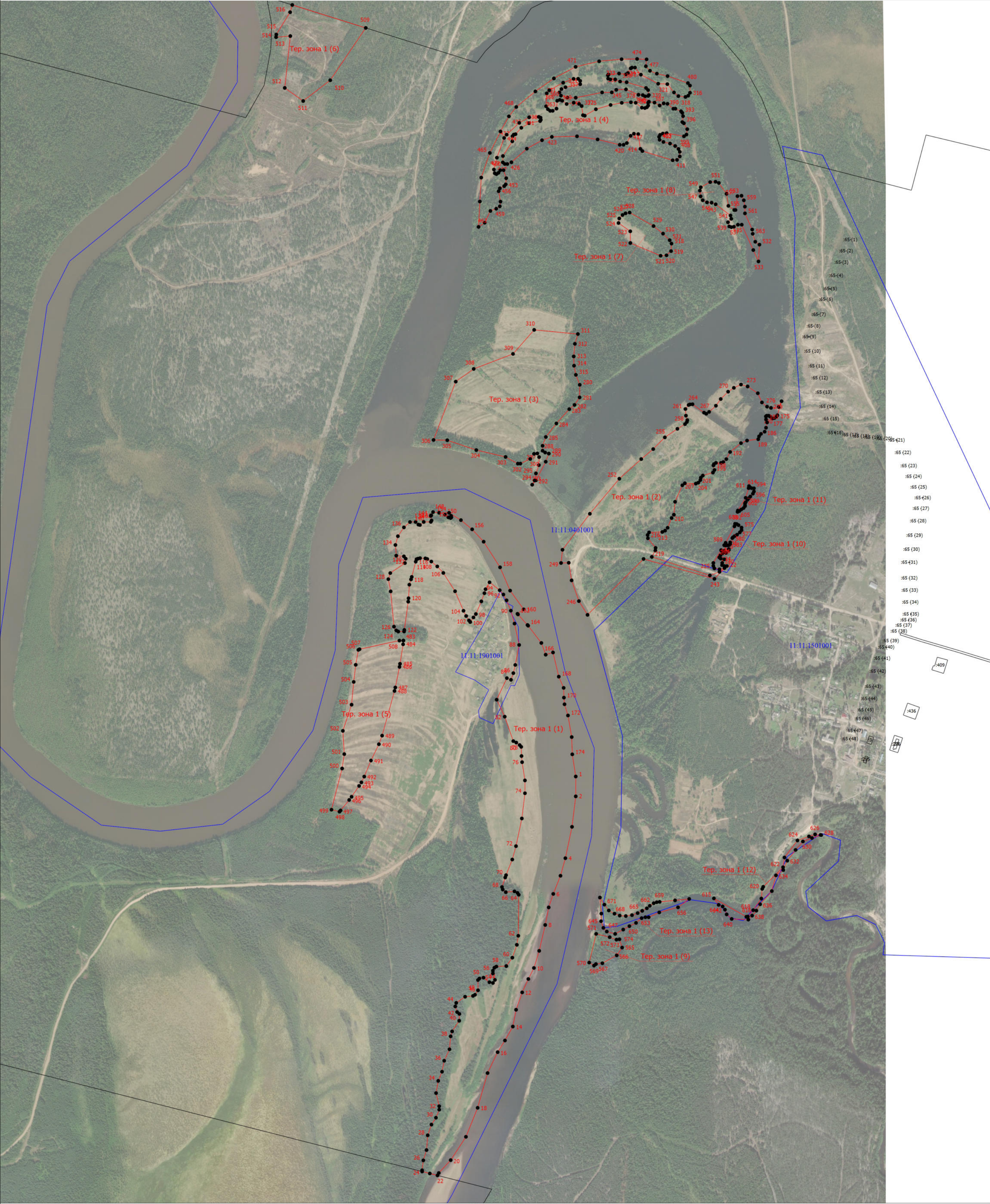
Раздел 3							
Сведения о местоположении измененных (уточненных) границ объекта							
1. Система координат -							
2. Сведения о характерных точках границ объекта							
Обозначение характерных точек границ	Существующие координаты, м		Измененные (уточненные) координаты, м		Метод определения координат характерной точки	Средняя квадратическая погрешность положения характерной точки (Mt), м	Описание обозначения точки на местности (при наличии)
	X	Y	X	Y			
1	2	3	4	5	6	7	8
-	-	-	-	-	-	-	
3. Сведения о характерных точках части (частей) границы объекта							
Обозначение характерных точек части границы	Существующие координаты, м		Измененные (уточненные) координаты, м		Метод определения координат характерной точки	Средняя квадратическая погрешность положения характерной точки (Mt), м	Описание обозначения точки на местности (при наличии)
	X	Y	X	Y			
1	2	3	4	5	6	7	8
-	-	-	-	-	-	-	

**Текстовое описание местоположения границ
населенных пунктов, территориальных зон, особо охраняемых природных
территорий, зон с особыми условиями использования территорий**

Прохождение границы		Описание прохождения границы
от точки	до точки	
1	2	3
-	-	-

Раздел 4

План границ объекта



- Условные обозначения
- Граница территориальной зоны Р
 - Характерная точка границы, сведения о которой позволяют однозначно определить ее положение на местности
 - граница объекта недвижимости, учтенная в ЕГРН
 - Зона природных территорий
 - Обозначение новой характерной точки
 - Кадастровый номер земельного участка
 - Граница кадастрового квартала
 - Номер кадастрового квартала
- Тер. зона 1 (1)
1
:194
11:11:0401001

Подпись _____

Дата " ____ " ____ г.

Место для оттиска печати (при наличии) лица, составившего описание местоположения границ объекта

ОПИСАНИЕ МЕСТОПОЛОЖЕНИЯ ГРАНИЦ

**Зона малоэтажной жилой застройки д.Мамыль МО сельское поселение
"Знаменка" Троицко-Печорского муниципального района Республики Коми**

(наименование объекта, местоположение границ которого описано (далее - объект))

Раздел 1

Сведения об объекте

№ п/п	Характеристики объекта	Описание характеристик
1	2	3
1.	Местоположение объекта	169435, Республика Коми, район Троицко-Печорский, деревня Мамыль
2.	Площадь объекта +/- величина погрешности определения площади (Р +/- Дельта Р)	82047 +/- 100 м ²
3.	Иные характеристики объекта	-

Раздел 2					
Сведения о местоположении границ объекта					
1. Система координат МСК 63					
2. Сведения о характерных точках границ объекта					
Обозначение характерных точек границ	Координаты, м		Метод определения координат характерной точки	Средняя квадратическая погрешность положения характерной точки (Mt), м	Описание обозначения точки на местности (при наличии)
	X	Y			
1	2	3	4	5	6
1	6859222.52	7264757.40	Картометрический метод	0.10	Закрепление отсутствует
2	6859306.73	7264739.25	Картометрический метод	0.10	Закрепление отсутствует
3	6859357.50	7264724.78	Картометрический метод	0.10	Закрепление отсутствует
4	6859398.13	7264707.98	Картометрический метод	0.10	Закрепление отсутствует
5	6859420.99	7264695.34	Картометрический метод	0.10	Закрепление отсутствует
6	6859437.89	7264680.90	Картометрический метод	0.10	Закрепление отсутствует
7	6859469.17	7264640.85	Картометрический метод	0.10	Закрепление отсутствует
8	6859441.98	7264625.11	Картометрический метод	0.10	Закрепление отсутствует
9	6859426.36	7264620.62	Картометрический метод	0.10	Закрепление отсутствует
10	6859394.17	7264608.71	Картометрический метод	0.10	Закрепление отсутствует
11	6859344.24	7264587.13	Картометрический метод	0.10	Закрепление отсутствует
12	6859313.17	7264565.02	Картометрический метод	0.10	Закрепление отсутствует
13	6859291.05	7264551.63	Картометрический метод	0.10	Закрепление отсутствует
14	6859278.86	7264544.79	Картометрический метод	0.10	Закрепление отсутствует
15	6859254.48	7264532.47	Картометрический метод	0.10	Закрепление отсутствует
16	6859246.31	7264523.23	Картометрический метод	0.10	Закрепление отсутствует
17	6859238.01	7264516.66	Картометрический метод	0.10	Закрепление отсутствует
18	6859210.01	7264503.27	Картометрический метод	0.10	Закрепление отсутствует
19	6859203.43	7264500.44	Картометрический метод	0.10	Закрепление отсутствует
20	6859186.15	7264488.65	Картометрический метод	0.10	Закрепление отсутствует
21	6859169.95	7264479.81	Картометрический метод	0.10	Закрепление отсутствует
22	6859158.43	7264480.75	Картометрический метод	0.10	Закрепление отсутствует

2. Сведения о характерных точках границ объекта					
Обозначение характерных точек границ	Координаты, м		Метод определения координат характерной точки	Средняя квадратическая погрешность положения характерной точки (Mt), м	Описание обозначения точки на местности (при наличии)
	X	Y			
1	2	3	4	5	6
23	6859154.28	7264484.37	Картометрический метод	0.10	Закрепление отсутствует
24	6859145.03	7264498.56	Картометрический метод	0.10	Закрепление отсутствует
25	6859130.03	7264506.60	Картометрический метод	0.10	Закрепление отсутствует
26	6859119.30	7264500.99	Картометрический метод	0.10	Закрепление отсутствует
27	6859113.54	7264509.56	Картометрический метод	0.10	Закрепление отсутствует
28	6859079.24	7264496.43	Картометрический метод	0.10	Закрепление отсутствует
29	6859047.77	7264592.22	Картометрический метод	0.10	Закрепление отсутствует
30	6859013.74	7264575.74	Картометрический метод	0.10	Закрепление отсутствует
31	6859008.32	7264574.53	Картометрический метод	0.10	Закрепление отсутствует
32	6858971.41	7264579.76	Картометрический метод	0.10	Закрепление отсутствует
33	6858957.14	7264603.34	Картометрический метод	0.10	Закрепление отсутствует
34	6858949.39	7264641.93	Картометрический метод	0.10	Закрепление отсутствует
35	6859091.91	7264709.15	Картометрический метод	0.10	Закрепление отсутствует
36	6859085.30	7264725.23	Картометрический метод	0.10	Закрепление отсутствует
37	6859111.54	7264734.64	Картометрический метод	0.10	Закрепление отсутствует
38	6859143.76	7264742.24	Картометрический метод	0.10	Закрепление отсутствует
1	6859222.52	7264757.40	Картометрический метод	0.10	Закрепление отсутствует
3. Сведения о характерных точках части (частей) границы объекта					
Обозначение характерных точек части границы	Координаты, м		Метод определения координат характерной точки	Средняя квадратическая погрешность положения характерной точки (Mt), м	Описание обозначения точки на местности (при наличии)
	X	Y			
1	2	3	4	5	6
-	-	-	-	-	-

Раздел 3							
Сведения о местоположении измененных (уточненных) границ объекта							
1. Система координат -							
2. Сведения о характерных точках границ объекта							
Обозначение характерных точек границ	Существующие координаты, м		Измененные (уточненные) координаты, м		Метод определения координат характерной точки	Средняя квадратическая погрешность положения характерной точки (Mt), м	Описание обозначения точки на местности (при наличии)
	X	Y	X	Y			
1	2	3	4	5	6	7	8
-	-	-	-	-	-	-	
3. Сведения о характерных точках части (частей) границы объекта							
Обозначение характерных точек части границы	Существующие координаты, м		Измененные (уточненные) координаты, м		Метод определения координат характерной точки	Средняя квадратическая погрешность положения характерной точки (Mt), м	Описание обозначения точки на местности (при наличии)
	X	Y	X	Y			
1	2	3	4	5	6	7	8
-	-	-	-	-	-	-	

**Текстовое описание местоположения границ
населенных пунктов, территориальных зон, особо охраняемых природных
территорий, зон с особыми условиями использования территорий**

Прохождение границы		Описание прохождения границы
от точки	до точки	
1	2	3
-	-	-

Раздел 4

План границ объекта



Масштаб 1:5000

Условные обозначения

- | | |
|----------------------|---|
| | - Граница территориальной зоны Ж1 |
| | - Характерная точка границы, сведения о которой позволяют однозначно определить ее положение на местности |
| | - граница объекта недвижимости, учтенная в ЕГРН |
| Тер. зона 1 | - Зона малоэтажной жилой застройки |
| 1 | - Обозначение новой характерной точки |
| :194 | - Кадастровый номер земельного участка |
| | - Граница кадастрового квартала |
| 11:11:0401001 | - Номер кадастрового квартала |

Подпись _____

Дата "_____" _____ г.

Место для оттиска печати (при наличии) лица, составившего описание местоположения границ объекта

ОПИСАНИЕ МЕСТОПОЛОЖЕНИЯ ГРАНИЦ

Зона сельскохозяйственного использования МО сельское поселение "Знаменка" Троицко-Печорского муниципального района Республики Коми

(наименование объекта, местоположение границ которого описано (далее - объект))

Раздел 1

Сведения об объекте

№ п/п	Характеристики объекта	Описание характеристик
1	2	3
1.	Местоположение объекта	169420, Республика Коми, район Троицко-Печорский, сельсовет Знаменка
2.	Площадь объекта +/- величина погрешности определения площади (Р +/- Дельта Р)	441945 +/- 11634 м ²
3.	Иные характеристики объекта	-

Раздел 2

Сведения о местоположении границ объекта

1. Система координат МСК 63

2. Сведения о характерных точках границ объекта

Обозначение характерных точек границ	Координаты, м		Метод определения координат характерной точки	Средняя квадратическая погрешность положения характерной точки (Mt), м	Описание обозначения точки на местности (при наличии)
	X	Y			
1	2	3	4	5	6
1	6858566.03	7264050.09	Картометрический метод	5.0	Закрепление отсутствует
2	6858570.93	7264054.61	Картометрический метод	5.0	Закрепление отсутствует
3	6858612.15	7264088.32	Картометрический метод	5.0	Закрепление отсутствует
4	6858624.63	7264097.74	Картометрический метод	5.0	Закрепление отсутствует
5	6858667.36	7264127.43	Картометрический метод	5.0	Закрепление отсутствует
6	6858681.49	7264136.40	Картометрический метод	5.0	Закрепление отсутствует
7	6858704.27	7264147.69	Картометрический метод	5.0	Закрепление отсутствует
8	6858767.43	7264174.13	Картометрический метод	5.0	Закрепление отсутствует
9	6858831.73	7264205.26	Картометрический метод	5.0	Закрепление отсутствует
10	6858865.45	7264217.99	Картометрический метод	5.0	Закрепление отсутствует
11	6859041.31	7264266.76	Картометрический метод	5.0	Закрепление отсутствует
12	6859055.05	7264270.05	Картометрический метод	5.0	Закрепление отсутствует
13	6859136.17	7264286.49	Картометрический метод	5.0	Закрепление отсутствует
14	6859148.25	7264288.55	Картометрический метод	5.0	Закрепление отсутствует
15	6859224.99	7264300.73	Картометрический метод	5.0	Закрепление отсутствует
16	6859206.86	7264403.78	Картометрический метод	5.0	Закрепление отсутствует
17	6859264.13	7264413.36	Картометрический метод	5.0	Закрепление отсутствует
18	6859281.79	7264305.55	Картометрический метод	5.0	Закрепление отсутствует
19	6859392.82	7264320.82	Картометрический метод	5.0	Закрепление отсутствует
20	6859406.42	7264322.08	Картометрический метод	5.0	Закрепление отсутствует
21	6859459.86	7264325.24	Картометрический метод	5.0	Закрепление отсутствует
22	6859480.52	7264331.81	Картометрический метод	5.0	Закрепление отсутствует

2. Сведения о характерных точках границ объекта					
Обозначение характерных точек границ	Координаты, м		Метод определения координат характерной точки	Средняя квадратическая погрешность положения характерной точки (Mt), м	Описание обозначения точки на местности (при наличии)
	X	Y			
1	2	3	4	5	6
23	6859490.59	7264334.72	Картометрический метод	5.0	Закрепление отсутствует
24	6859550.37	7264350.33	Картометрический метод	5.0	Закрепление отсутствует
25	6859559.59	7264353.39	Картометрический метод	5.0	Закрепление отсутствует
26	6859560.08	7264354.06	Картометрический метод	5.0	Закрепление отсутствует
27	6859560.50	7264355.08	Картометрический метод	5.0	Закрепление отсутствует
28	6859562.36	7264359.27	Картометрический метод	5.0	Закрепление отсутствует
29	6859564.09	7264367.41	Картометрический метод	5.0	Закрепление отсутствует
30	6859563.36	7264388.12	Картометрический метод	5.0	Закрепление отсутствует
31	6859560.78	7264395.67	Картометрический метод	5.0	Закрепление отсутствует
32	6859550.83	7264411.79	Картометрический метод	5.0	Закрепление отсутствует
33	6859531.65	7264435.17	Картометрический метод	5.0	Закрепление отсутствует
34	6859505.99	7264459.05	Картометрический метод	5.0	Закрепление отсутствует
35	6859433.98	7264505.16	Картометрический метод	5.0	Закрепление отсутствует
36	6859357.10	7264538.37	Картометрический метод	5.0	Закрепление отсутствует
37	6859336.43	7264548.77	Картометрический метод	5.0	Закрепление отсутствует
38	6859319.22	7264559.91	Картометрический метод	5.0	Закрепление отсутствует
39	6859312.62	7264564.69	Картометрический метод	5.0	Закрепление отсутствует
40	6859291.05	7264551.63	Картометрический метод	5.0	Закрепление отсутствует
41	6859278.86	7264544.79	Картометрический метод	5.0	Закрепление отсутствует
42	6859254.48	7264532.47	Картометрический метод	5.0	Закрепление отсутствует
43	6859246.31	7264523.23	Картометрический метод	5.0	Закрепление отсутствует
44	6859238.01	7264516.66	Картометрический метод	5.0	Закрепление отсутствует
45	6859210.01	7264503.27	Картометрический метод	5.0	Закрепление отсутствует
46	6859203.43	7264500.44	Картометрический метод	5.0	Закрепление отсутствует
47	6859186.15	7264488.65	Картометрический метод	5.0	Закрепление отсутствует
48	6859169.95	7264479.81	Картометрический метод	5.0	Закрепление отсутствует

2. Сведения о характерных точках границ объекта					
Обозначение характерных точек границ	Координаты, м		Метод определения координат характерной точки	Средняя квадратическая погрешность положения характерной точки (Mt), м	Описание обозначения точки на местности (при наличии)
	X	Y			
1	2	3	4	5	6
49	6859158.43	7264480.75	Картометрический метод	5.0	Закрепление отсутствует
50	6859154.28	7264484.37	Картометрический метод	5.0	Закрепление отсутствует
51	6859145.03	7264498.56	Картометрический метод	5.0	Закрепление отсутствует
52	6859130.03	7264506.60	Картометрический метод	5.0	Закрепление отсутствует
53	6859119.30	7264500.99	Картометрический метод	5.0	Закрепление отсутствует
54	6859113.54	7264509.56	Картометрический метод	5.0	Закрепление отсутствует
55	6859079.24	7264496.43	Картометрический метод	5.0	Закрепление отсутствует
56	6859047.77	7264592.22	Картометрический метод	5.0	Закрепление отсутствует
57	6859013.74	7264575.74	Картометрический метод	5.0	Закрепление отсутствует
58	6859008.32	7264574.53	Картометрический метод	5.0	Закрепление отсутствует
59	6858971.41	7264579.76	Картометрический метод	5.0	Закрепление отсутствует
60	6858957.14	7264603.34	Картометрический метод	5.0	Закрепление отсутствует
61	6858949.39	7264641.93	Картометрический метод	5.0	Закрепление отсутствует
62	6859006.93	7264669.07	Картометрический метод	5.0	Закрепление отсутствует
63	6858940.22	7264700.68	Картометрический метод	5.0	Закрепление отсутствует
64	6858843.92	7264734.51	Картометрический метод	5.0	Закрепление отсутствует
65	6858838.08	7264746.20	Картометрический метод	5.0	Закрепление отсутствует
66	6858828.38	7264759.49	Картометрический метод	5.0	Закрепление отсутствует
67	6858821.33	7264765.58	Картометрический метод	5.0	Закрепление отсутствует
68	6858785.17	7264766.78	Картометрический метод	5.0	Закрепление отсутствует
69	6858761.04	7264769.06	Картометрический метод	5.0	Закрепление отсутствует
70	6858689.12	7264780.27	Картометрический метод	5.0	Закрепление отсутствует
71	6858638.67	7264780.27	Картометрический метод	5.0	Закрепление отсутствует
72	6858539.25	7264768.08	Картометрический метод	5.0	Закрепление отсутствует
73	6858430.42	7264745.11	Картометрический метод	5.0	Закрепление отсутствует
74	6858377.68	7264730.41	Картометрический метод	5.0	Закрепление отсутствует

2. Сведения о характерных точках границ объекта					
Обозначение характерных точек границ	Координаты, м		Метод определения координат характерной точки	Средняя квадратическая погрешность положения характерной точки (Mt), м	Описание обозначения точки на местности (при наличии)
	X	Y			
1	2	3	4	5	6
75	6858316.18	7264706.01	Картометрический метод	5.0	Закрепление отсутствует
76	6858306.86	7264702.57	Картометрический метод	5.0	Закрепление отсутствует
77	6858269.49	7264689.85	Картометрический метод	5.0	Закрепление отсутствует
78	6858283.47	7264685.68	Картометрический метод	5.0	Закрепление отсутствует
79	6858320.95	7264682.43	Картометрический метод	5.0	Закрепление отсутствует
80	6858427.71	7264647.68	Картометрический метод	5.0	Закрепление отсутствует
81	6858468.17	7264641.40	Картометрический метод	5.0	Закрепление отсутствует
82	6858519.04	7264620.04	Картометрический метод	5.0	Закрепление отсутствует
83	6858552.90	7264599.83	Картометрический метод	5.0	Закрепление отсутствует
84	6858573.86	7264595.67	Картометрический метод	5.0	Закрепление отсутствует
85	6858630.88	7264598.27	Картометрический метод	5.0	Закрепление отсутствует
86	6858661.09	7264629.06	Картометрический метод	5.0	Закрепление отсутствует
87	6858705.61	7264631.75	Картометрический метод	5.0	Закрепление отсутствует
88	6858723.74	7264649.63	Картометрический метод	5.0	Закрепление отсутствует
89	6858737.26	7264651.53	Картометрический метод	5.0	Закрепление отсутствует
90	6858749.20	7264644.45	Картометрический метод	5.0	Закрепление отсутствует
91	6858762.60	7264630.36	Картометрический метод	5.0	Закрепление отсутствует
92	6858777.58	7264627.25	Картометрический метод	5.0	Закрепление отсутствует
93	6858877.61	7264631.56	Картометрический метод	5.0	Закрепление отсутствует
94	6858901.59	7264628.39	Картометрический метод	5.0	Закрепление отсутствует
95	6858904.50	7264614.37	Картометрический метод	5.0	Закрепление отсутствует
96	6858896.93	7264605.42	Картометрический метод	5.0	Закрепление отсутствует
97	6858847.38	7264597.77	Картометрический метод	5.0	Закрепление отсутствует
98	6858823.80	7264586.94	Картометрический метод	5.0	Закрепление отсутствует
99	6858796.61	7264559.13	Картометрический метод	5.0	Закрепление отсутствует
100	6858681.34	7264520.91	Картометрический метод	5.0	Закрепление отсутствует

2. Сведения о характерных точках границ объекта					
Обозначение характерных точек границ	Координаты, м		Метод определения координат характерной точки	Средняя квадратическая погрешность положения характерной точки (Mt), м	Описание обозначения точки на местности (при наличии)
	X	Y			
1	2	3	4	5	6
101	6858633.33	7264519.27	Картометрический метод	5.0	Закрепление отсутствует
102	6858616.89	7264528.37	Картометрический метод	5.0	Закрепление отсутствует
103	6858579.28	7264512.62	Картометрический метод	5.0	Закрепление отсутствует
104	6858565.78	7264512.71	Картометрический метод	5.0	Закрепление отсутствует
105	6858543.87	7264525.87	Картометрический метод	5.0	Закрепление отсутствует
106	6858527.49	7264542.99	Картометрический метод	5.0	Закрепление отсутствует
107	6858475.14	7264564.35	Картометрический метод	5.0	Закрепление отсутствует
108	6858430.16	7264565.67	Картометрический метод	5.0	Закрепление отсутствует
109	6858421.61	7264560.72	Картометрический метод	5.0	Закрепление отсутствует
110	6858418.07	7264554.74	Картометрический метод	5.0	Закрепление отсутствует
111	6858421.03	7264548.72	Картометрический метод	5.0	Закрепление отсутствует
112	6858432.98	7264541.64	Картометрический метод	5.0	Закрепление отсутствует
113	6858435.91	7264533.63	Картометрический метод	5.0	Закрепление отсутствует
114	6858428.28	7264512.67	Картометрический метод	5.0	Закрепление отсутствует
115	6858420.73	7264505.72	Картометрический метод	5.0	Закрепление отсутствует
116	6858417.57	7264480.75	Картометрический метод	5.0	Закрепление отсутствует
117	6858430.82	7264444.67	Картометрический метод	5.0	Закрепление отсутствует
118	6858430.75	7264435.67	Картометрический метод	5.0	Закрепление отсутствует
119	6858442.55	7264409.57	Картометрический метод	5.0	Закрепление отсутствует
120	6858432.68	7264388.31	Картометрический метод	5.0	Закрепление отсутствует
121	6858359.94	7264318.14	Картометрический метод	5.0	Закрепление отсутствует
122	6858337.37	7264309.30	Картометрический метод	5.0	Закрепление отсутствует
123	6858266.75	7264292.79	Картометрический метод	5.0	Закрепление отсутствует
124	6858216.13	7264274.15	Картометрический метод	5.0	Закрепление отсутствует
125	6858220.30	7264226.12	Картометрический метод	5.0	Закрепление отсутствует
126	6858233.54	7264190.04	Картометрический метод	5.0	Закрепление отсутствует

2. Сведения о характерных точках границ объекта					
Обозначение характерных точек границ	Координаты, м		Метод определения координат характерной точки	Средняя квадратическая погрешность положения характерной точки (Mt), м	Описание обозначения точки на местности (при наличии)
	X	Y			
1	2	3	4	5	6
127	6858295.68	7264137.57	Картометрический метод	5.0	Закрепление отсутствует
128	6858313.60	7264126.46	Картометрический метод	5.0	Закрепление отсутствует
129	6858337.09	7264125.29	Картометрический метод	5.0	Закрепление отсутствует
130	6858334.38	7264166.32	Картометрический метод	5.0	Закрепление отсутствует
131	6858400.34	7264161.86	Картометрический метод	5.0	Закрепление отсутствует
132	6858425.42	7264171.68	Картометрический метод	5.0	Закрепление отсутствует
133	6858490.17	7264208.23	Картометрический метод	5.0	Закрепление отсутствует
134	6858508.15	7264205.11	Картометрический метод	5.0	Закрепление отсутствует
135	6858507.80	7264155.11	Картометрический метод	5.0	Закрепление отсутствует
136	6858513.77	7264150.07	Картометрический метод	5.0	Закрепление отсутствует
137	6858533.24	7264145.93	Картометрический метод	5.0	Закрепление отсутствует
138	6858545.17	7264133.87	Картометрический метод	5.0	Закрепление отсутствует
1	6858566.03	7264050.09	Картометрический метод	5.0	Закрепление отсутствует
3. Сведения о характерных точках части (частей) границы объекта					
Обозначение характерных точек части границы	Координаты, м		Метод определения координат характерной точки	Средняя квадратическая погрешность положения характерной точки (Mt), м	Описание обозначения точки на местности (при наличии)
	X	Y			
1	2	3	4	5	6
-	-	-	-	-	-

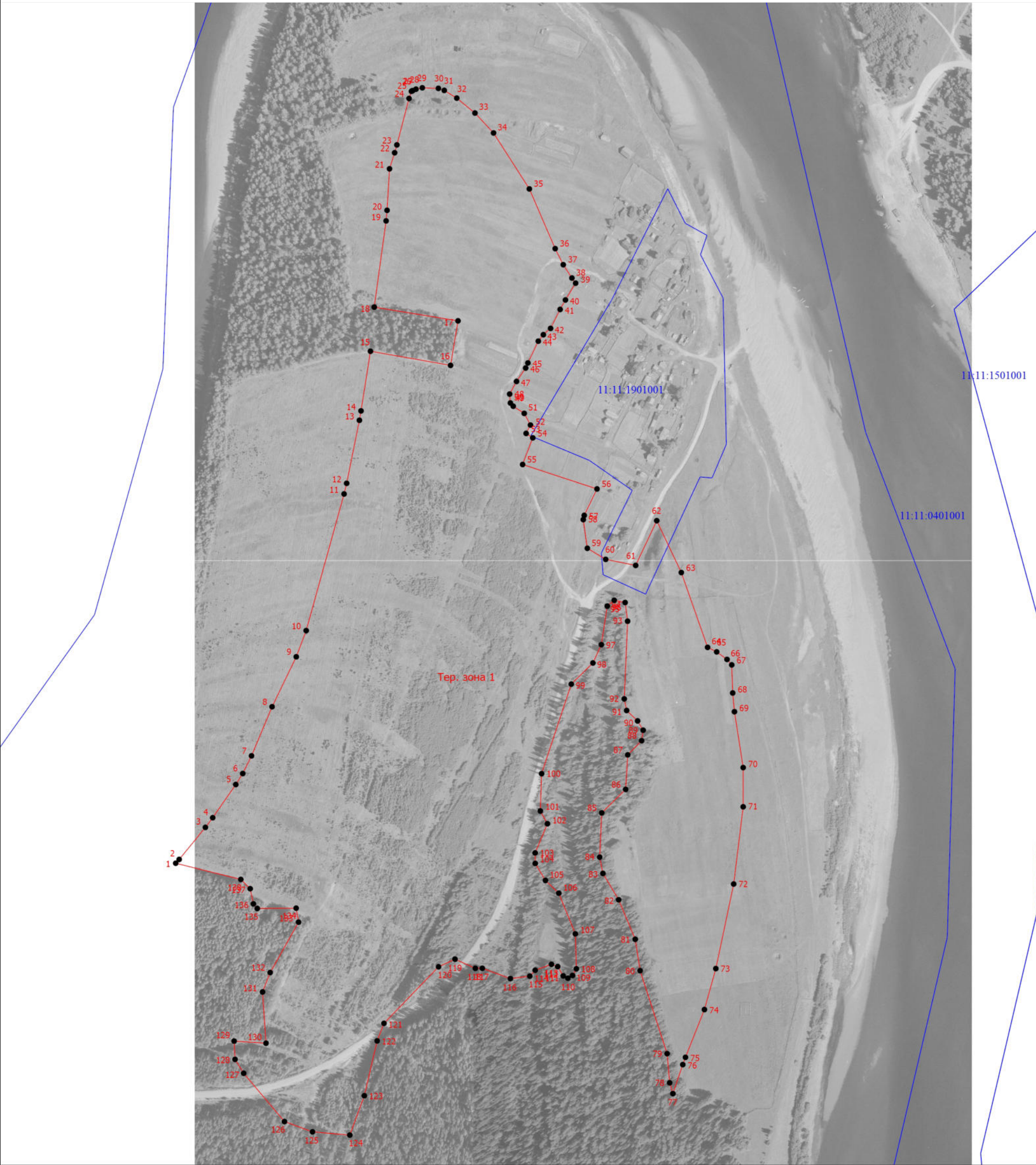
Раздел 3							
Сведения о местоположении измененных (уточненных) границ объекта							
1. Система координат -							
2. Сведения о характерных точках границ объекта							
Обозначение характерных точек границ	Существующие координаты, м		Измененные (уточненные) координаты, м		Метод определения координат характерной точки	Средняя квадратическая погрешность положения характерной точки (Mt), м	Описание обозначения точки на местности (при наличии)
	X	Y	X	Y			
1	2	3	4	5	6	7	8
-	-	-	-	-	-	-	
3. Сведения о характерных точках части (частей) границы объекта							
Обозначение характерных точек части границы	Существующие координаты, м		Измененные (уточненные) координаты, м		Метод определения координат характерной точки	Средняя квадратическая погрешность положения характерной точки (Mt), м	Описание обозначения точки на местности (при наличии)
	X	Y	X	Y			
1	2	3	4	5	6	7	8
-	-	-	-	-	-	-	

**Текстовое описание местоположения границ
населенных пунктов, территориальных зон, особо охраняемых природных
территорий, зон с особыми условиями использования территорий**

Прохождение границы		Описание прохождения границы
от точки	до точки	
1	2	3
-	-	-

Раздел 4

План границ объекта



Масштаб 1:5000

- Условные обозначения
- Граница территориальной зоны СХ
 - Характерная точка границы, сведения о которой позволяют однозначно определить ее положение на местности
 - граница объекта недвижимости, учтенная в ЕГРН
 - Зона сельскохозяйственного использования
 - Обозначение новой характерной точки
 - Кадастровый номер земельного участка
 - Граница кадастрового квартала
 - Номер кадастрового квартала

Подпись _____

Дата " ____ " _____ г.

Место для оттиска печати (при наличии) лица, составившего описание местоположения границ объекта